
BIJLAGE 12 TEKENINGEN (LOSBLADIG)

Tekening 01A: Inpassing luchtfoto d.d. 25 januari 1918

Tekening 01B: Inpassing luchtfoto 1936

Tekening 01C: Inpassing luchtfoto's 1940

Tekening 01D: Inpassing luchtfoto's 1941

Tekening 01E: Inpassing luchtfoto's 1942

Tekening 01F: Inpassing luchtfoto's 1943

Tekening 01G: Inpassing luchtfoto's 1944

Tekening 02: Vergelijking geallieerde stafkaart en hedendaagse topografische kaart

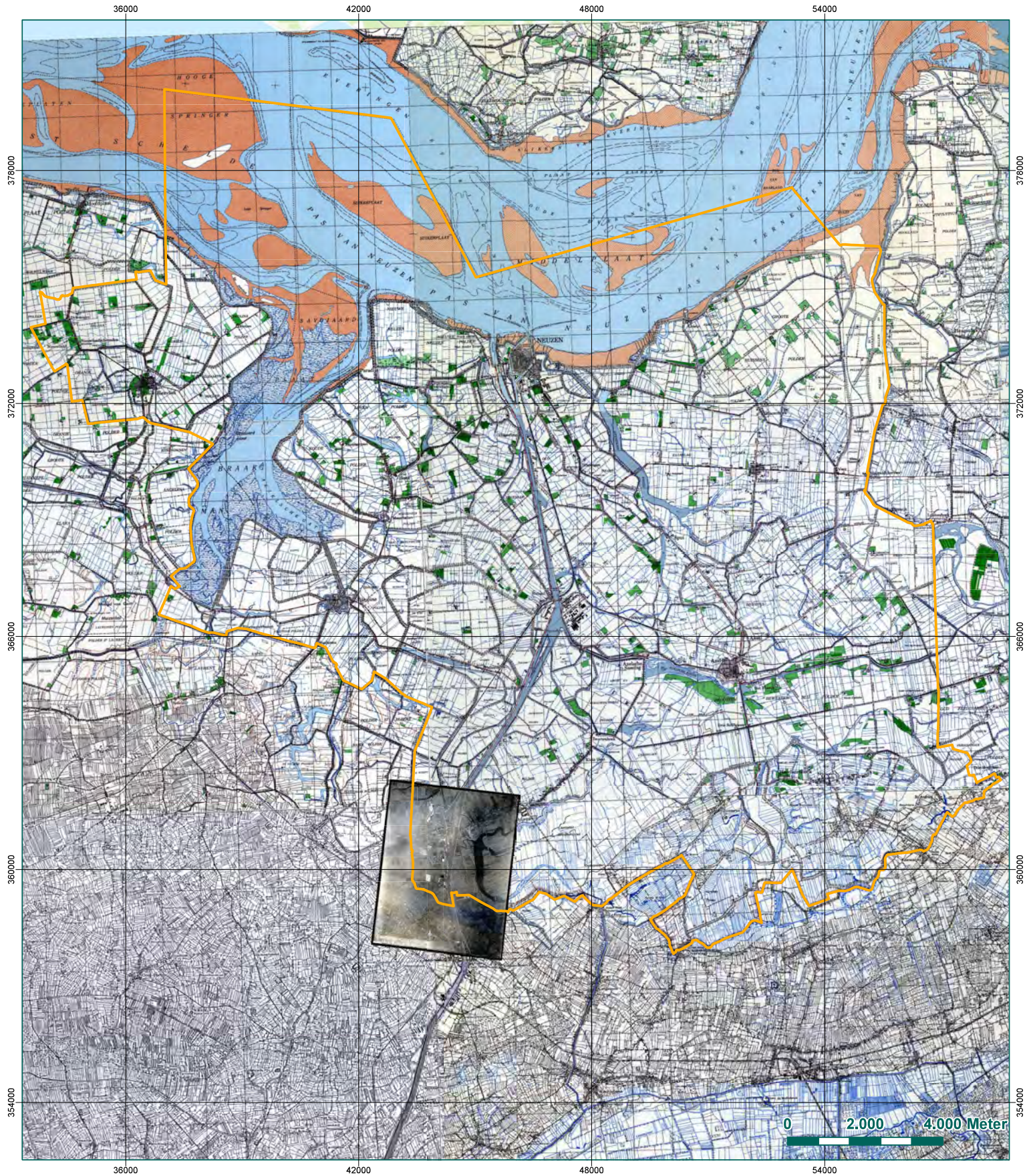
Tekening 03A: NGE-Risicokaart algemeen

Tekening 03B: NGE-Risicokaart deelgebied 1

Tekening 03C: NGE-Risicokaart deelgebied 2

Tekening 03D: NGE-Risicokaart deelgebied 3

Tekening 03E; NGE-Risicokaart deelgebied 4



 Gemeente Terneuzen

NGE-Risicokaart Gemeente Terneuzen

Inpassing luchtfoto d.d. 25 januari 1918

Rapportnummer RO-180093

Getekend:	M. van Lelieveld	23-8-2018	Tekening no:
Gecontroleerd:	T. Kloosterman	23-8-2018	72834-01-01A
Akkoord:	M. Taks	23-8-2018	





 Gemeente Terneuzen

NGE-Risicokaart Gemeente Terneuzen

Inpassing luchtfoto 1936

Rapportnummer RO-180093

Getekend: M. van Lelieveld 23-8-2018


Gecontroleerd: T. Kloosterman 23-8-2018

Akkoord: M. Taks 23-8-2018

Tekening no:

72834-01-01B





Gemeente Terneuzen

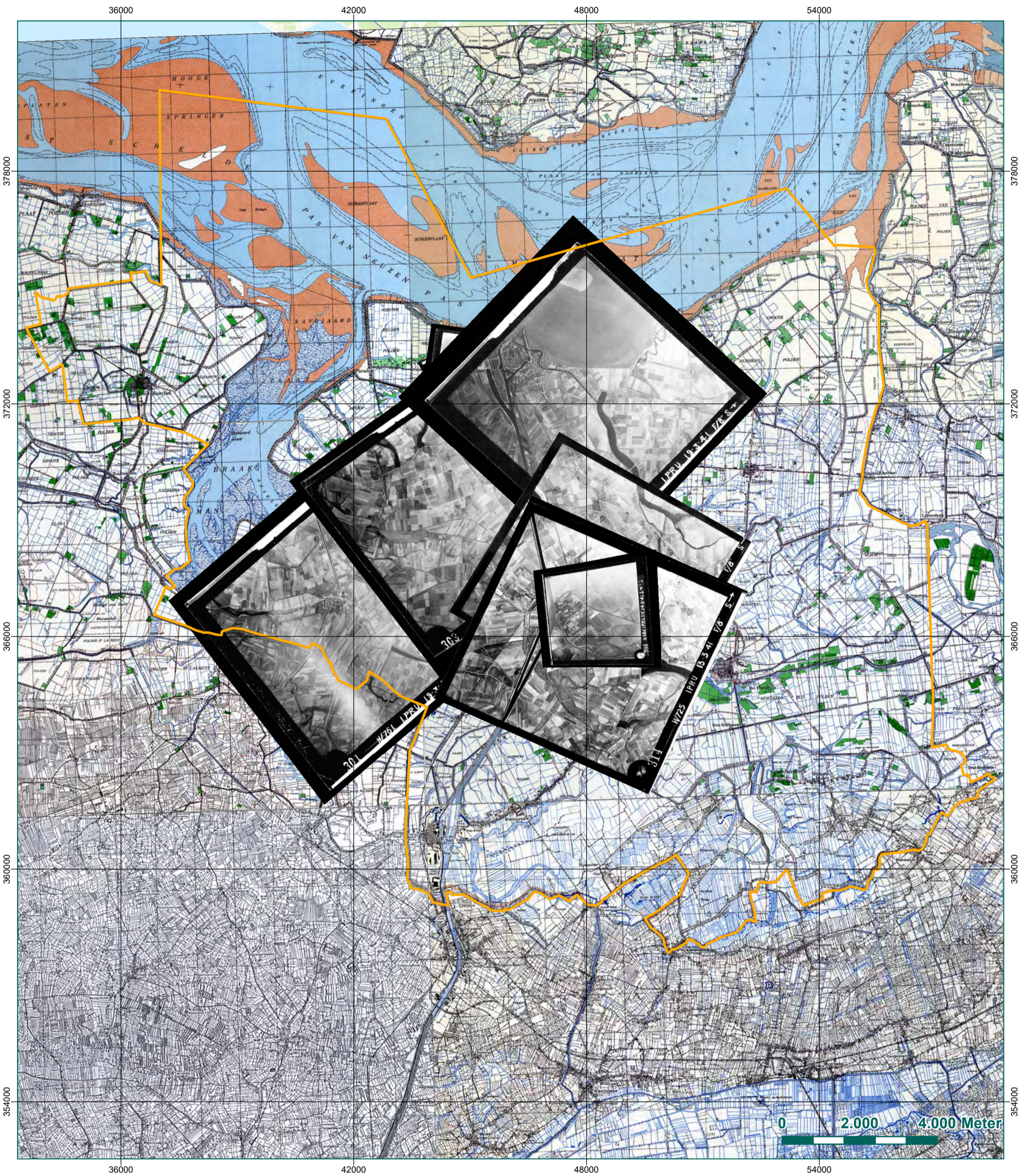
NGE-Risicokaart Gemeente Terneuzen

Inpassing luchtfoto's 1940

Rapportnummer RO-180093

Getekend:	M. van Lelieveld	23-8-2018	Tekening no:
Gecontroleerd:	T. Kloosterman	23-8-2018	72834-01-01C
Akkoord:	M. Taks	23-8-2018	





Gemeente Terneuzen

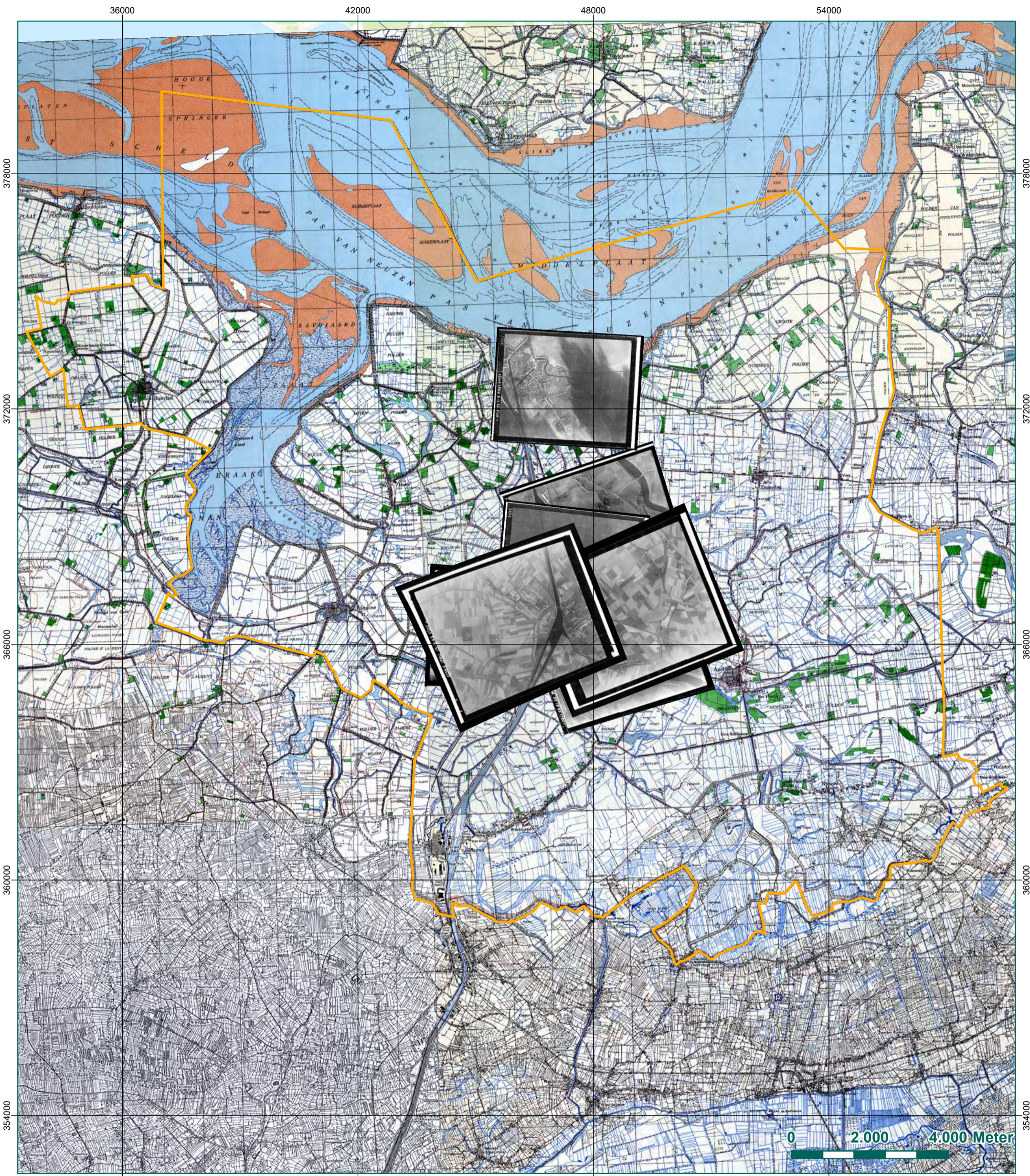
NGE-Risicokaart Gemeente Terneuzen

Inpassing luchtfoto's 1941

Rapportnummer RO-180093

Getekend:	M. van Lelieveld	23-8-2018	Tekening no:
Gecontroleerd:	T. Kloosterman	23-8-2018	72834-01-01D
Akkoord:	M. Taks	23-8-2018	





 Gemeente Terneuzen

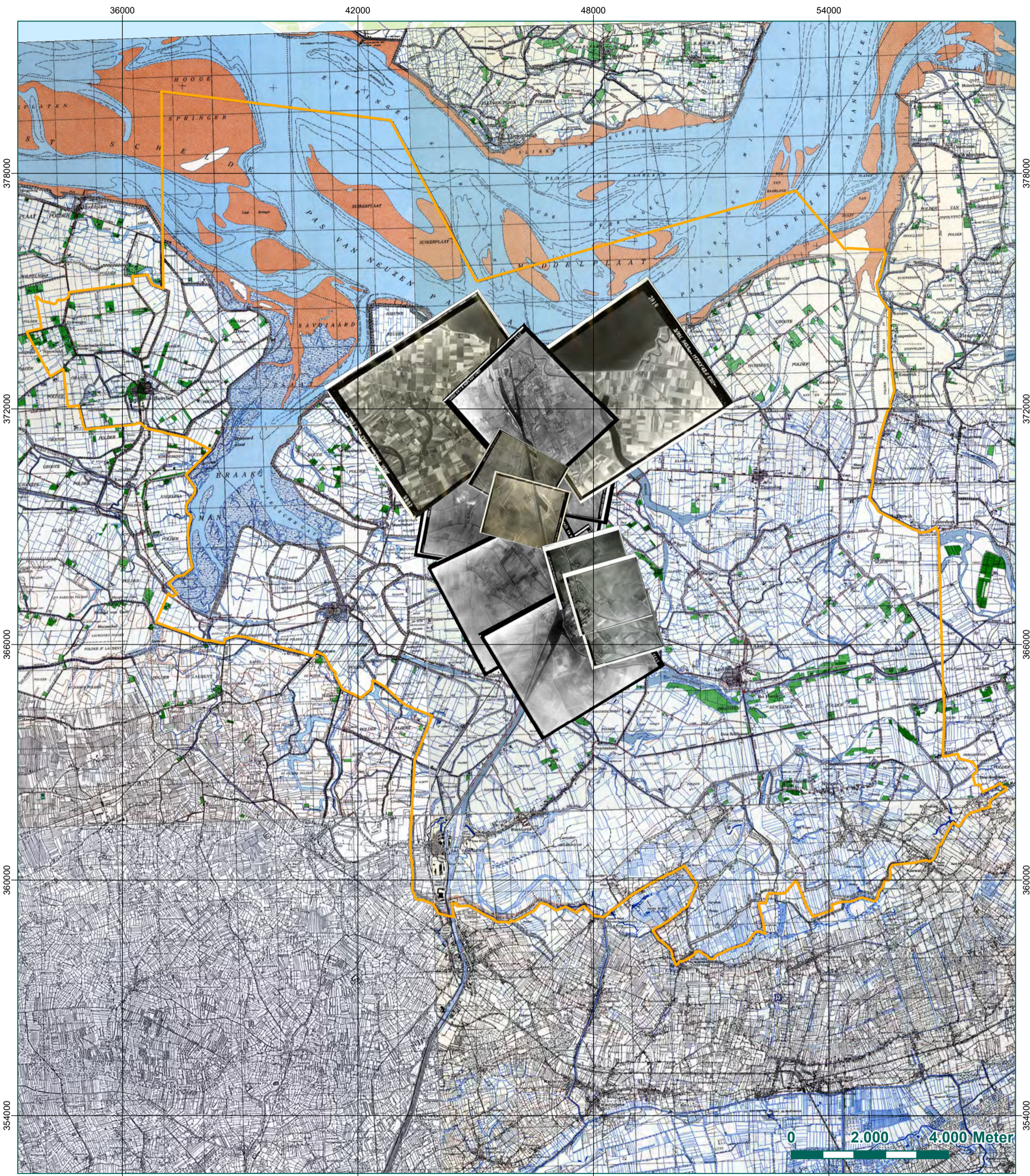
NGE-Risicokaart Gemeente Terneuzen

Inpassing luchtfoto's 1942

Rapportnummer RO-180093

Getekend:	M. van Lelieveld	23-8-2018	Tekening no:
Gecontroleerd:	T. Kloosterman	23-8-2018	72834-01-01E
Akkoord:	M. Taks	23-8-2018	





Gemeente Terneuzen

NGE-Risicokaart Gemeente Terneuzen

Inpassing luchtfoto's 1943

Rapportnummer RO-180093

Getekend:	M. van Lelieveld	23-8-2018
Gecontroleerd:	T. Kloosterman	23-8-2018
Akkoord:	M. Taks	23-8-2018

Tekening no:
72834-01-01F





 Gemeente Terneuzen

NGE-Risicokaart Gemeente Terneuzen

Inpassing luchtfoto's 1944

Rapportnummer RO-180093

Getekend: M. van Lelieveld 23-8-2018

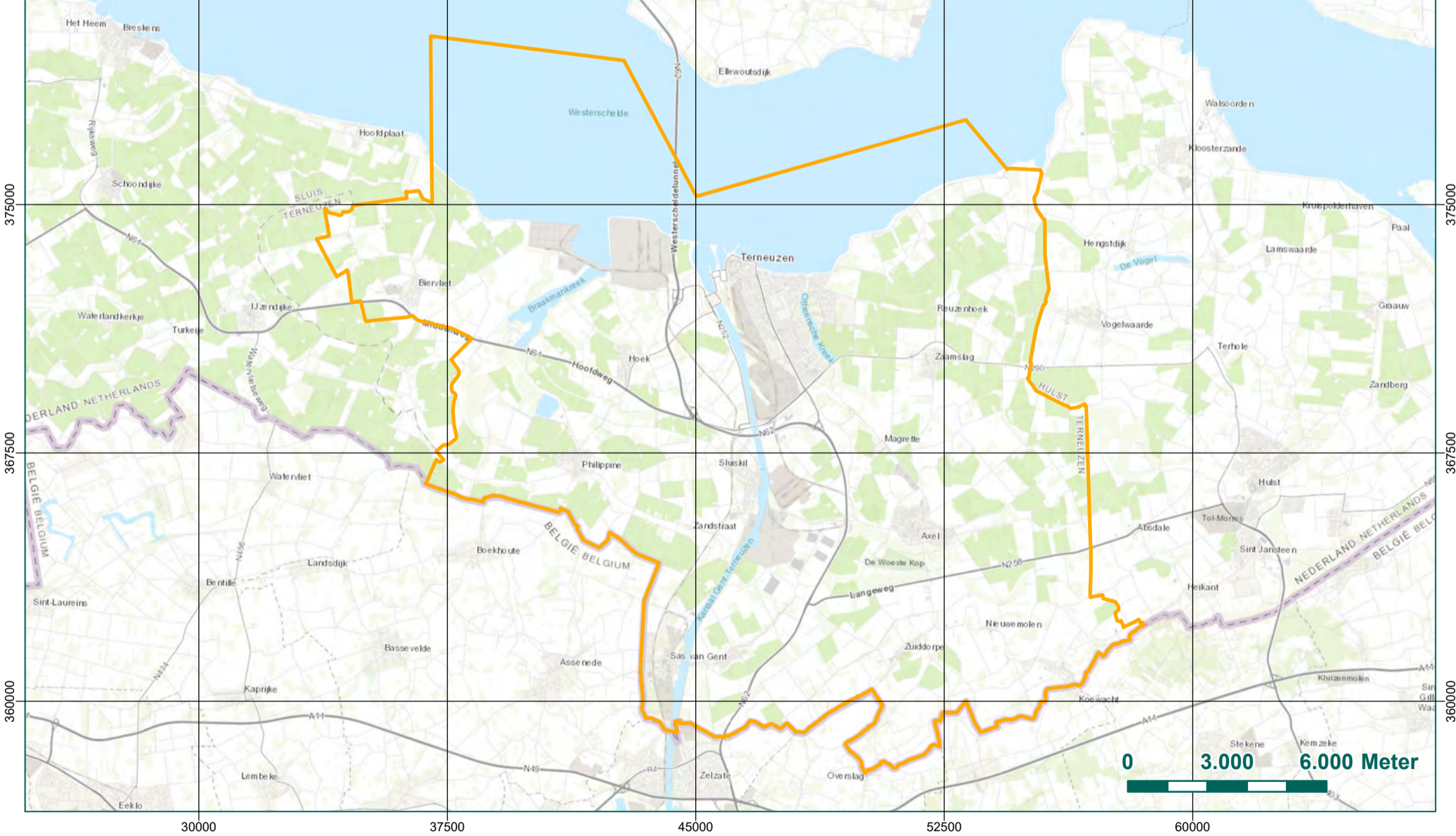
Gecontroleerd: T. Kloosterman 23-8-2018

Akkoord: M. Taks 23-8-2018

Tekening no:

72834-01-01G





Gemeente Terneuzen

NGE-Risicokaart Gemeente Terneuzen

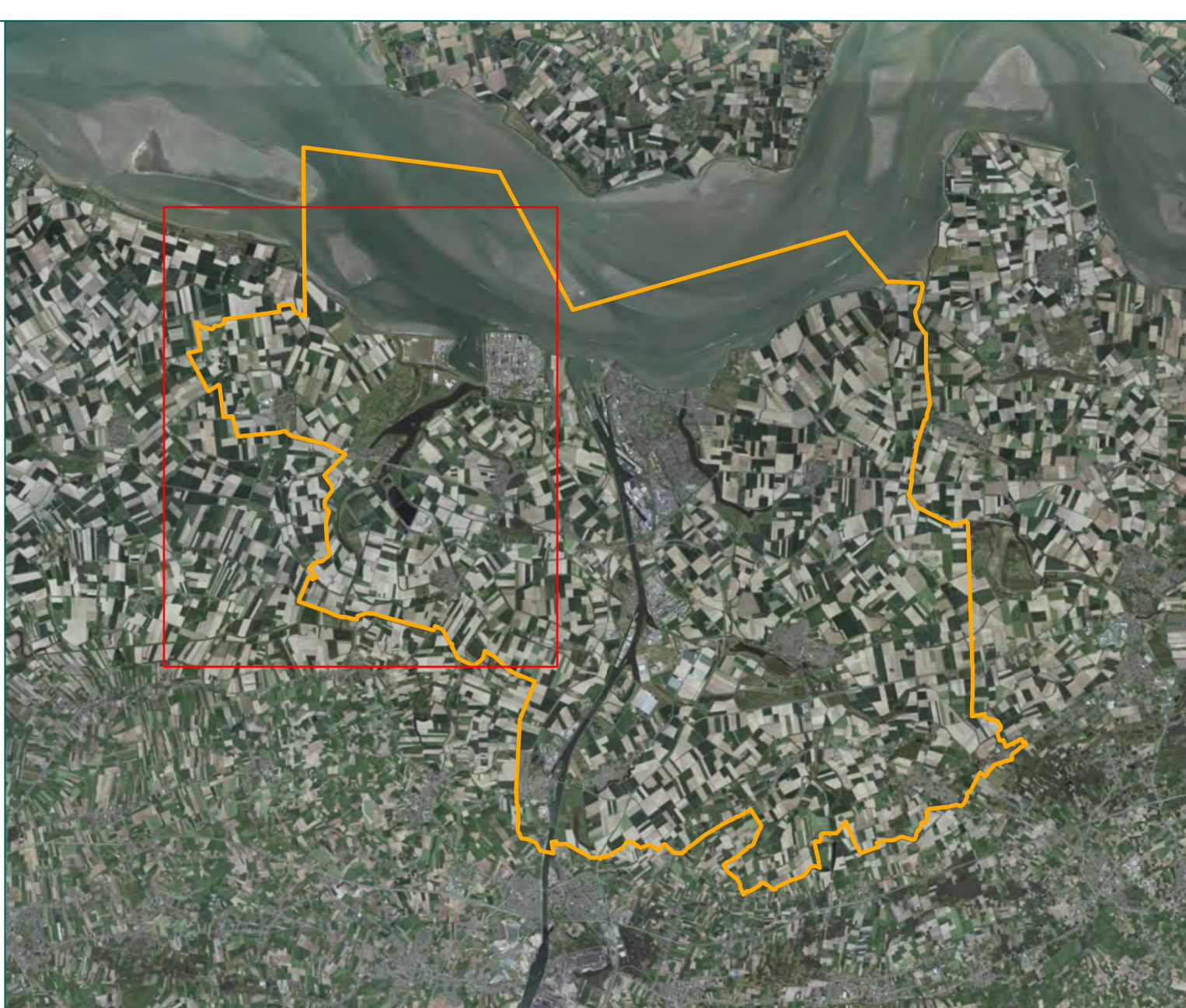
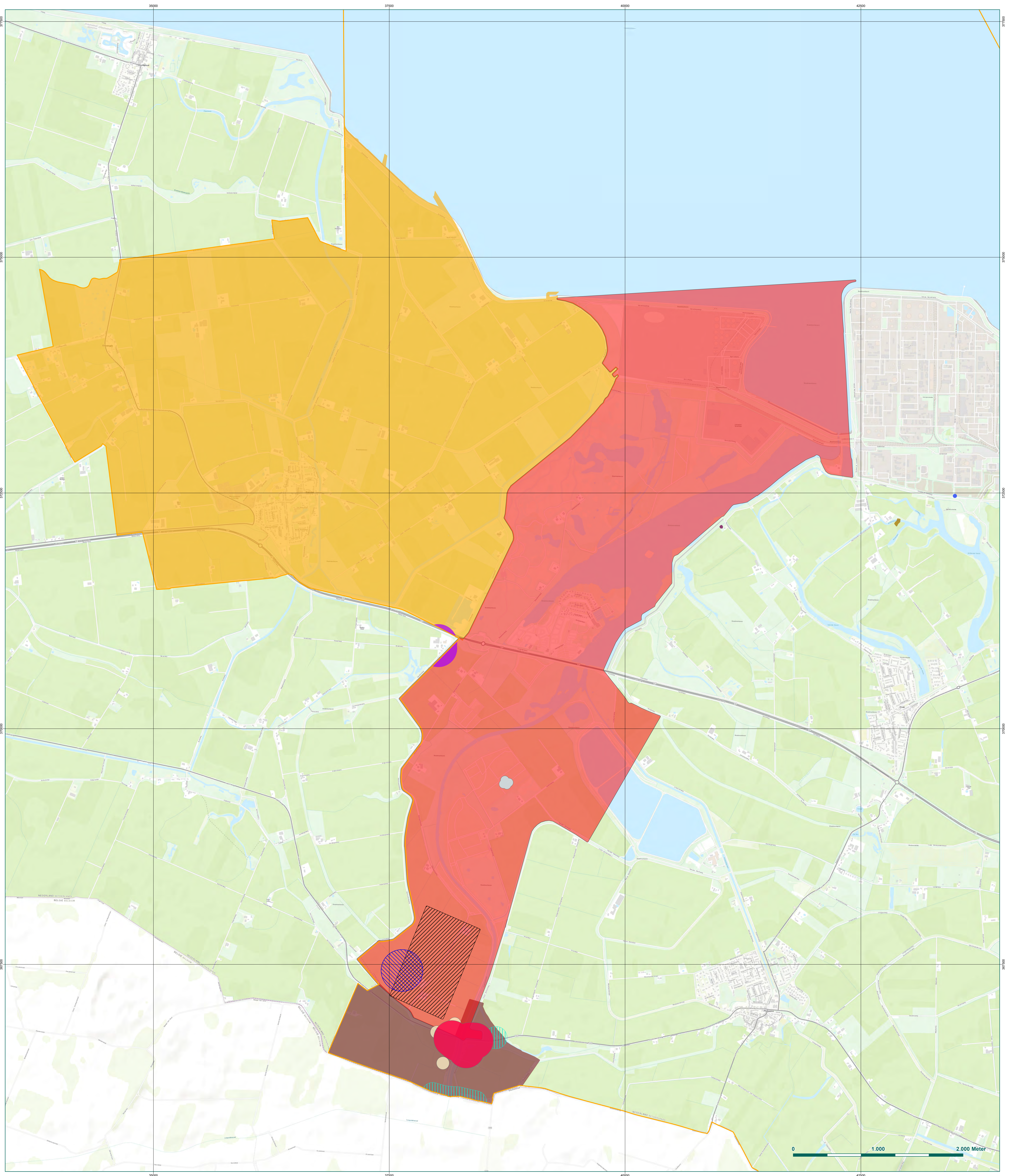
Vergelijking geallieerde stafkaart en huidige topografische kaart

Rapportnummer RO-180093

Getekend:	M. van Lelieveld	28-8-2018	Tekening no:	
Gecontroleerd:	T. Kloosterman	28-8-2018		72834-01-02
Akkoord:	M. Taks	28-8-2018		

RFASeuro

Riel Explosive Advice & Services Europe B.V.
 Businesspark Van Riel
 Alphenseweg 4A 5133 NE Riel
 Postbus 21 5133 ZG Riel
 Tel: 013-5186076
 E-mail: info@reaseuro.com



- Gemeente Terneuzen
- NGE-Risicogebied Afwerpmunitie 500 lbs brisantbommen , raketten 60 lbs en geschutmunitie 20 mm
- NGE-Risicogebied Gedumpte Duitse Munitie
- NGE-Risicogebied Afwerpmunitie 1.000 lbs brisantbommen
- NGE-Risicogebied Afwerpmunitie 1.000 lbs brisantbommen, raketten gevechtscop 60 lbs, geschutmunitie 20 mm
- NGE-Risicogebied Afwerpmunitie 250 lbs of 500 lbs brisantbommen
- NGE-Risicogebied Afwerpmunitie 500 lbs brisantbommen
- NGE-Risicogebied Raketten gevechtscop 60 lbs en geschutmunitie 20 mm
- NGE-Risicogebied KKM Wrakstukken
- NGE-Risicogebied Handgranaten
- NGE-Risicogebied KKM, geweergranaten
- NGE-Risicogebied Geschutmunitie 7,5 cm, 10 cm en 10,5 cm
- NGE-Risicogebied KKM, hand- en geweergranaten, munitie voor granaatwerpers en geschutmunitie 2 cm t/m 25 pponder
- NGE-Risicogebied KKM, hand- en geweergranaten, munitie voor granaatwerpers, geschutmunitie 2 cm t/m 15 cm

NGE-Risicokaart Gemeente Terneuzen

NGE-Risicokaart deelgebied 1

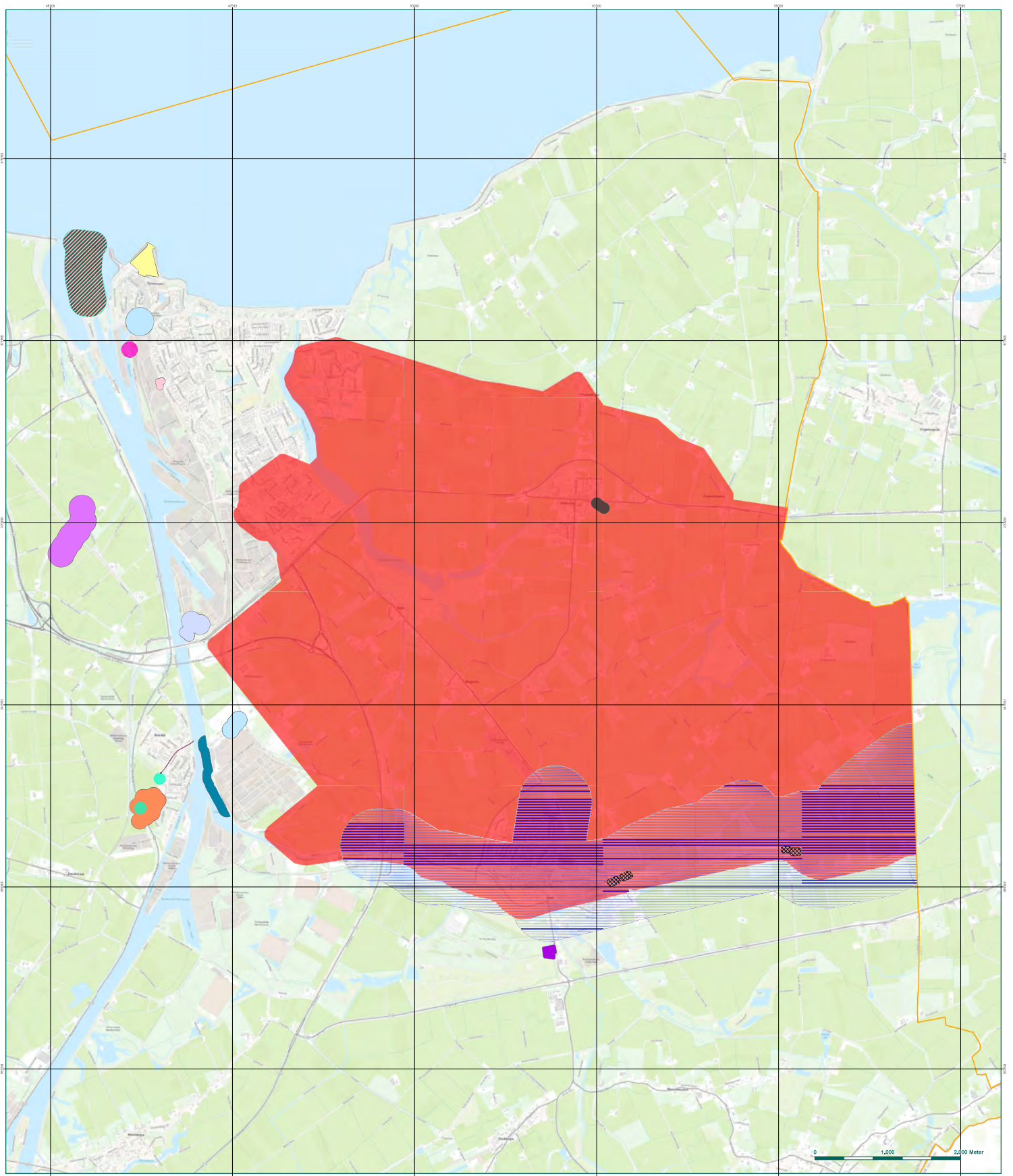
Rapportnummer: RO-180093

Getekend:	M. van Lelieveld	28-8-2018	Tekening no:
Gecontroleerd:	T. Kloosterman	28-8-2018	72834-01-03B
Akkoord:	M. Taks	28-8-2018	



Riel Explosive Advice & Services Europe B.V.
 Businesspark Van Riel
 Alphenseweg 4A 5133 NE Riel
 Postbus 21 5133 ZG Riel
 Tel: 013-5186076
 E-mail: info@reaseuro.com





- Gemeente Terneuzen
- NGE-Risicogebied Geschutsmunlie 7,5cm en 25 pondcr
- NGE-Risicogebied Geschutsmunlie 5 cm t/m 10,5 cm
- NGE-Risicogebied Gedumpte Duitse Munlie
- NGE-Risicogebied Duitse Geschutsmunlie 35 cm
- NGE-Risicogebied Franse Anti-Tank Wjn Hoofd 1938
- NGE-Risicogebied Raketten 60 Bz
- NGE-Risicogebied Afsprunnie 250 Bz G.P. brandbom
- NGE-Risicogebied Afsprunnie 250 Bz en 500 Bz brandbommen
- NGE-Risicogebied Afsprunnie 250 Bz, 500 Bz of 1.000 Bz brandbommen
- NGE-Risicogebied Afsprunnie 30 Bz brandbom
- NGE-Risicogebied Afsprunnie 40 Bz en 250 Bz brandbommen
- NGE-Risicogebied Afsprunnie 40 Bz t/m 1.000 Bz brandbommen en 4 Bz brandbommen, raketen met gewich-op 60 Bz
- NGE-Risicogebied Afsprunnie 40 Bz t/m 1.000 Bz brandbommen en 4 Bz brandbommen, raketen met gewich-op 60 Bz
- Afsprunnie 500 Bz brandbom
- Afsprunnie 500 Bz brandbommen
- NGE-Risicogebied K.M. hand- en geweergrenaten, munlie voor granaatwerpers, geschutsmunlie 5 cm t/m 61 mm

NGE-Risicokaart Gemeente Terneuzen

NGE-Risicokaart deelgebied 2

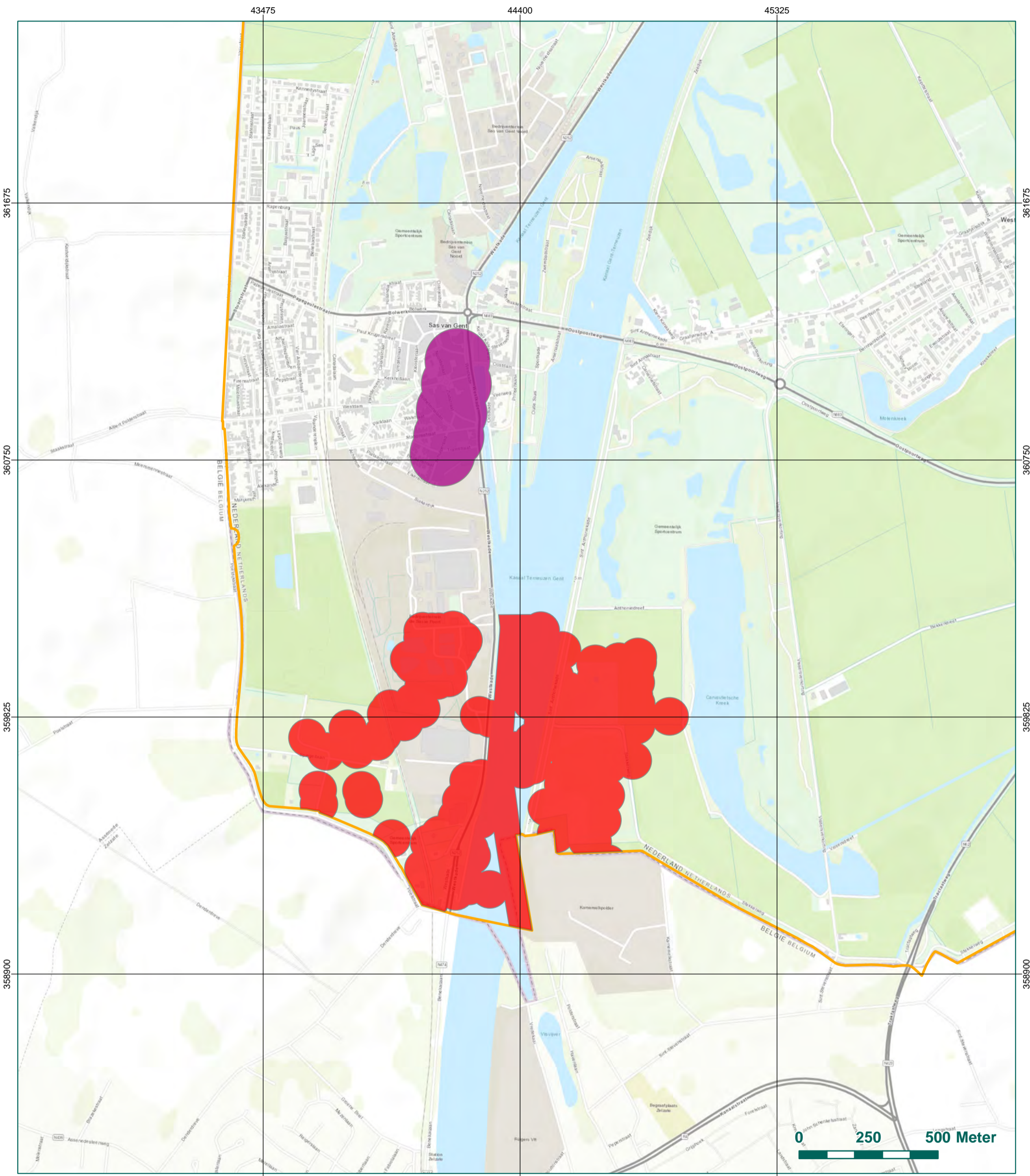
Rapportnummer: RO-180093

Getekend:	M. van Lelieveld	28-8-2018	Tekening no:
Gecontroleerd:	T. Kloosterman	28-8-2018	72834-01-03C
Akkoord:	M. Taks	28-8-2018	



Riel Explosive Advice & Services Europe B.V.
 Businesspark Van Riel
 Alphenseweg 4A 5133 NE Riel
 Postbus 21 5133 ZG Riel
 Tel: 013-5186076
 E-mail: info@reaseuro.com





- Gemeente Terneuzen
- NGE-Risicogebied Afwerpmunitie 100 lbs t/m 1.000 lbs brisantbommen
- NGE-Risicogebied Afwerpmunitie 50 kg en 250 kg

NGE-Risicokaart Gemeente Terneuzen

NGE-Risicokaart deelgebied 3

Rapportnummer RO-180093

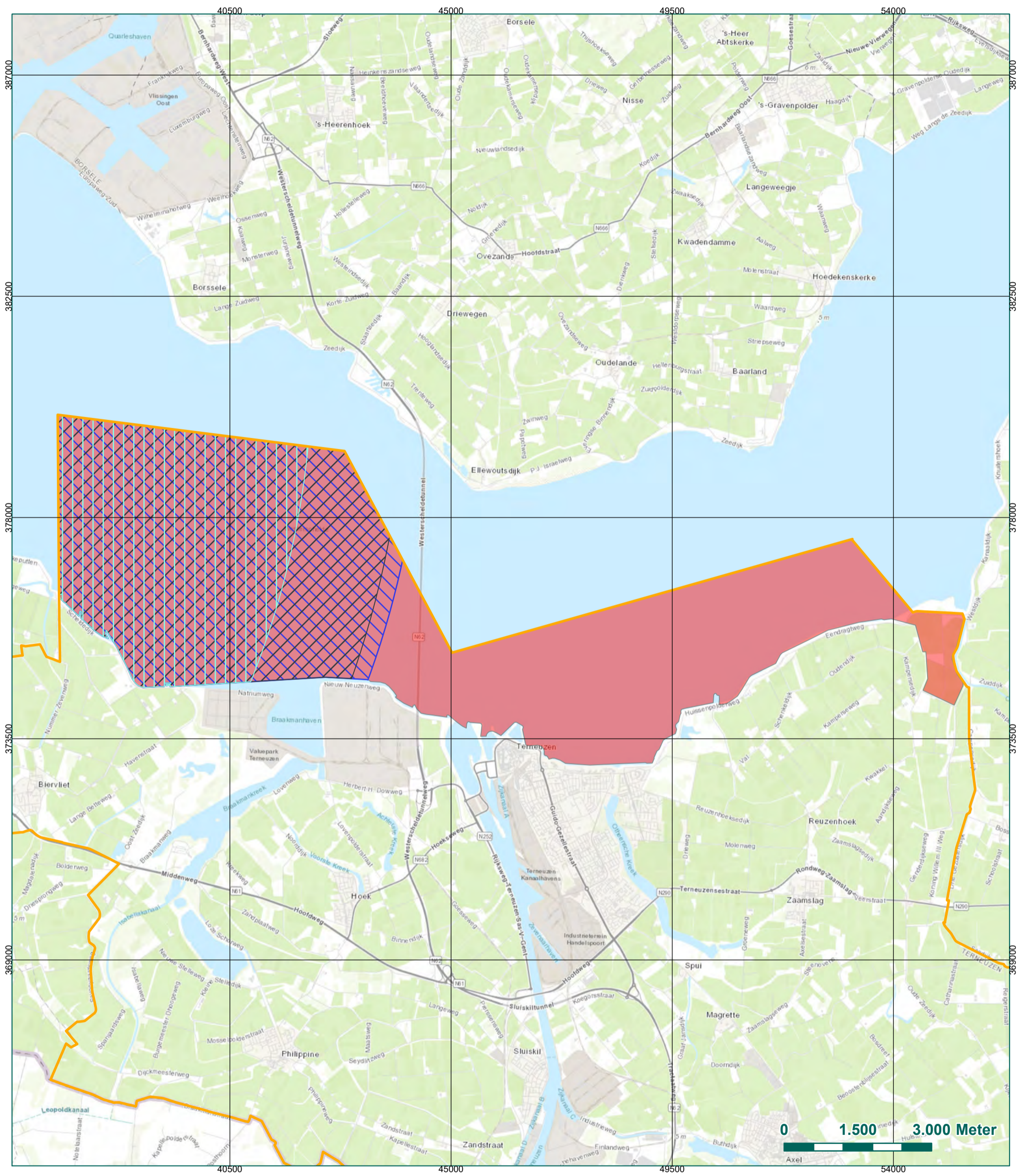
Getekend:	M. van Lelieveld	24-8-2018
Gecontroleerd:	T. Kloosterman	24-8-2018
Akkoord:	M. Taks	24-8-2018

Tekening no:
72834-01-03D



Riel Explosive Advice & Services Europe B.V.
Businesspark Van Riel
Alphenseweg 4A 5133 NE Riel
Postbus 21 5133 ZG Riel
Tel: 013-5186076





- Gemeente Terneuzen
- NGE-Risicogebied Geschutmunitie 12 cm
- NGE-Risicogebied Geschutmunitie 15 cm
- NGE-Risicogebied Geschutmunitie 7,62 cm
- NGE-Risicogebied Zeemijnen

NGE-Risicokaart Gemeente Terneuzen

NGE-Risicokaart deelgebied 4

Rapportnummer RO-180093

Getekend:	M. van Lelieveld	28-8-2018
Gecontroleerd:	T. Kloosterman	28-8-2018
Akkoord:	M. Taks	28-8-2018

Tekening no:
72834-01-03E



Riel Explosive Advice & Services Europe B.V.
Businesspark Van Riel
Alphenseweg 4A 5133 NE Riel
Postbus 21 5133 ZG Riel
Tel: 013-5186076

