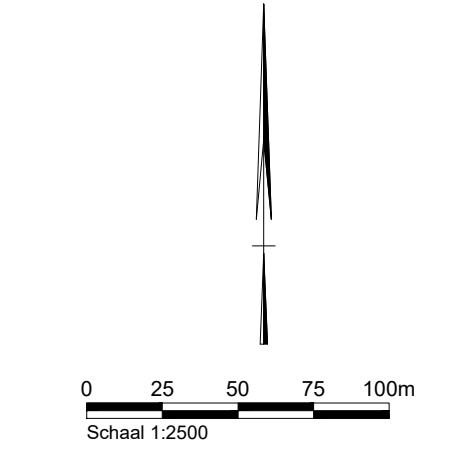


- Plangebied**
- Buitengebied, zuurstof- c.q. waterstofleiding
- Enkelbestemmingen**
- A Agrarisch
 - BT Bedrijventerrein
 - BT.A Bedrijventerrein - A
 - BT.B Bedrijventerrein - B
 - BT-HB Bedrijventerrein - Haven - B
 - G Groen
 - V Verkeer
 - VR Verkeer - Railverkeer
 - WA Water
- Dubbelbestemmingen**
- L-GW Leiding - 6 inch - 64 bar stikstof - 45 bar waterstof
 - L-G-10 Leiding - Gas - 10 - Aardgas 20 inch 80 bar
 - L-G-15 Leiding - Gas - 15 - Waterstof 4 inch 100 bar
 - L-G-16 Leiding - Gas - 16 - Stikstof en Zuurstof 300 mm 30 bar
 - L-G-17 Leiding - Gas - 17 - Stikstof en Zuurstof 250 mm 80 bar
 - L-G-5 Leiding - Gas - 5 - Aardgas 12 inch 40 bar
 - L-G-7 Leiding - Gas - 7 - Aardgas 16 inch 66 bar
 - L-HON Leiding - Hoogspanning ondergronds 150 KV
 - L-HV-24 Leiding - Hoogspanningsverbinding - 2 - bovengronds 150 KV
 - L-W Leiding - Waterstof 6 inch 100 bar
 - L-ZW Leiding - Zuurstof en waterstof 16 inch 64 bar
 - WA-1 Waarde - Archeologie
 - WA-2 Waarde - Archeologie 1
 - WA-3 Waarde - Archeologie 2
 - WA-4 Waarde - Archeologie 3
 - WA-5 Waarde - Bescherme Dijken
 - WA-6 Waarde - Waterkering
- Gebiedsaanduidingen**
- geluidzone - industrieterrein Axelse Vlake II
 - geluidzone - industrieterrein Sluiskil-Oost / Stroodorp-Oost
 - geluidzone - industrieterrein Terneuzen - West / Logistiek Park
 - vrijwaringszone - dijk
- Functieaanduidingen**
- bedrijf tot en met categorie 4.2
 - bedrijf tot en met categorie 5.1
 - bedrijf van categorie 3.2
- Figuren**
- hartlijn leiding - waterstof 6 inch 100 bar
 - hartlijn leiding - zuurstof en waterstof 16 inch 64 bar
 - kadastrale en topografische ondergrond



Buitengebied, zuurstof- c.q. waterstofleiding

NL.IMRO.0715.BPBG87-ON01

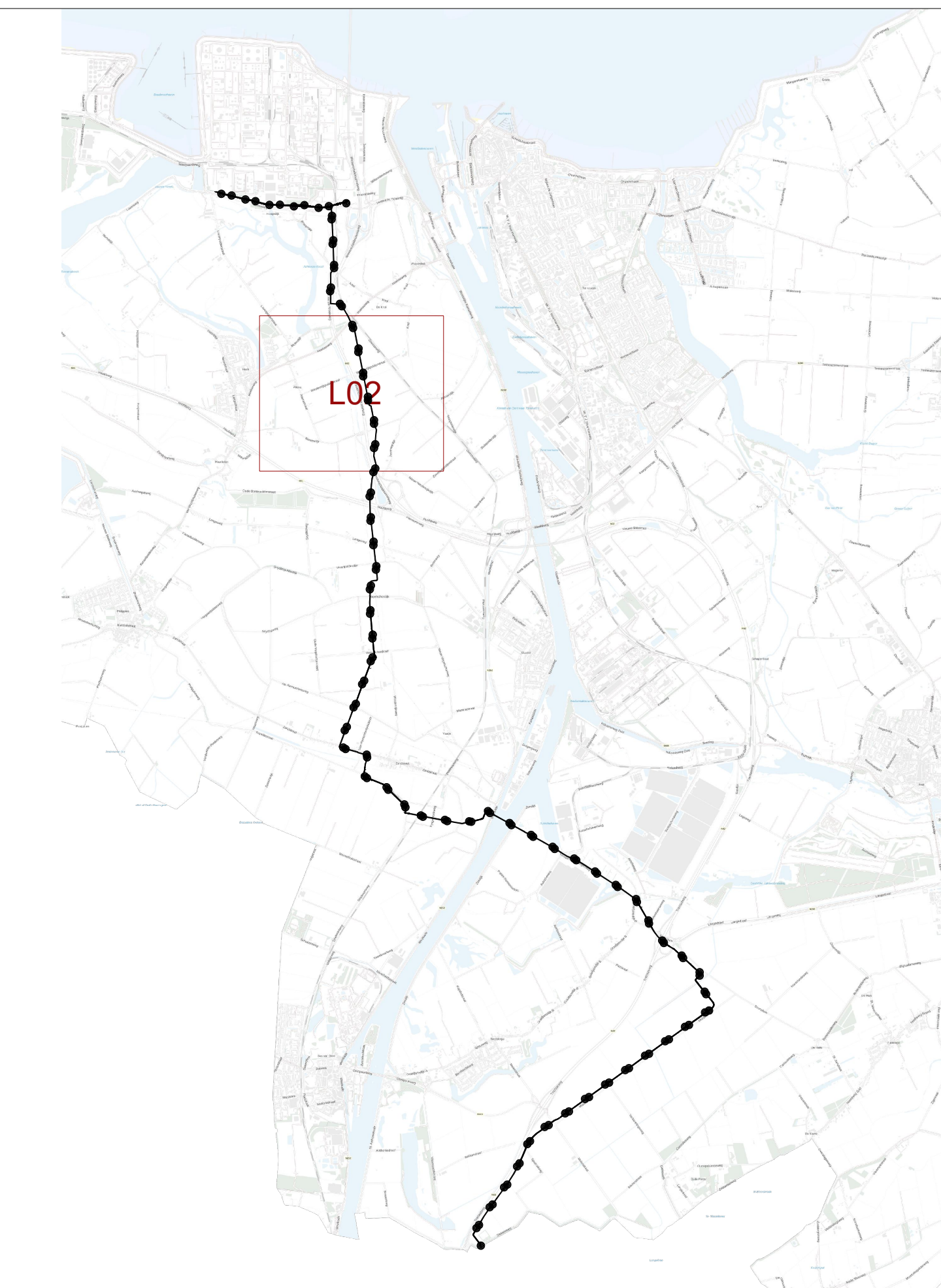
Bevoegd gezag: Gemeente Terneuzen

Ter inzage: Ter visie: Vastgesteld:

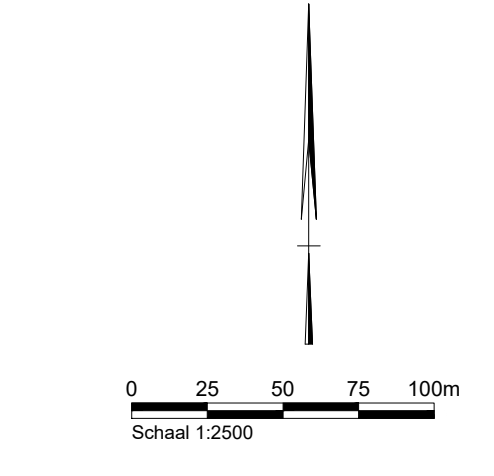
Projectnummer 51014210
 Tekeningnummer 51014210.5305.K01.L01
 schaal 1:2500

Gecontroleerd door AS
 Getekend door SV
 Status Ontwerp





- Plangebied**
- Buitengebied, zuurstof- c.q. waterstofleiding
- Enkelbestemmingen**
- A Agrarisch
 - BT Bedrijventerrein
 - BT.A Bedrijventerrein - A
 - BT.B Bedrijventerrein - B
 - BT-HB Bedrijventerrein - Haven - B
 - E Groen
 - V Verkeer
 - VR Verkeer - Railverkeer
 - WA Water
- Dubbelbestemmingen**
- L-GW Leiding - 6 inch - 64 bar stikstof - 45 bar waterstof
 - L-G-10 Leiding - Gas - 10 - Aardgas 20 inch 80 bar
 - L-G-15 Leiding - Gas - 15 - Waterstof 4 inch 100 bar
 - L-G-16 Leiding - Gas - 16 - Stikstof en Zuurstof 300 mm 30 bar
 - L-G-17 Leiding - Gas - 17 - Stikstof en Zuurstof 250 mm 80 bar
 - L-G-5 Leiding - Gas - 5 - Aardgas 12 inch 40 bar
 - L-G-7 Leiding - Gas - 7 - Aardgas 16 inch 66 bar
 - L-HOV Leiding - Hoogspanning ondergronds 150 KV
 - L-HV-24 Leiding - Hoogspanningsverbinding - 2 - bovengronds 150 KV
 - L-W Leiding - Waterstof 6 inch 100 bar
 - L-ZW Leiding - Zuurstof en waterstof 16 inch 64 bar
 - WA-A1 Waarde - Archeologie
 - WA-A1.1 Waarde - Archeologie 1
 - WA-A1.2 Waarde - Archeologie 2
 - WA-A1.3 Waarde - Archeologie 3
 - WA-BE Waarde - Bescherme Dijken
 - WA-WK Waarde - Waterkering
- Gebiedsaanduidingen**
- geluidzone - industrieterrein Axelse Vlake II
 - geluidzone - industrieterrein Sluiskil-Oost / Stroodorpe-Oost
 - geluidzone - industrieterrein Terneuzen - West / Logistiek Park
 - vrijwaringszone - dijk
- Functieaanduidingen**
- bedrijf tot en met categorie 4.2
 - bedrijf tot en met categorie 5.1
 - bedrijf van categorie 3.2
- Figuren**
- hartlijn leiding - waterstof 6 inch 100 bar
 - hartlijn leiding - zuurstof en waterstof 16 inch 64 bar
 - kadastrale en topografische ondergrond



Buitengebied, zuurstof- c.q. waterstofleiding

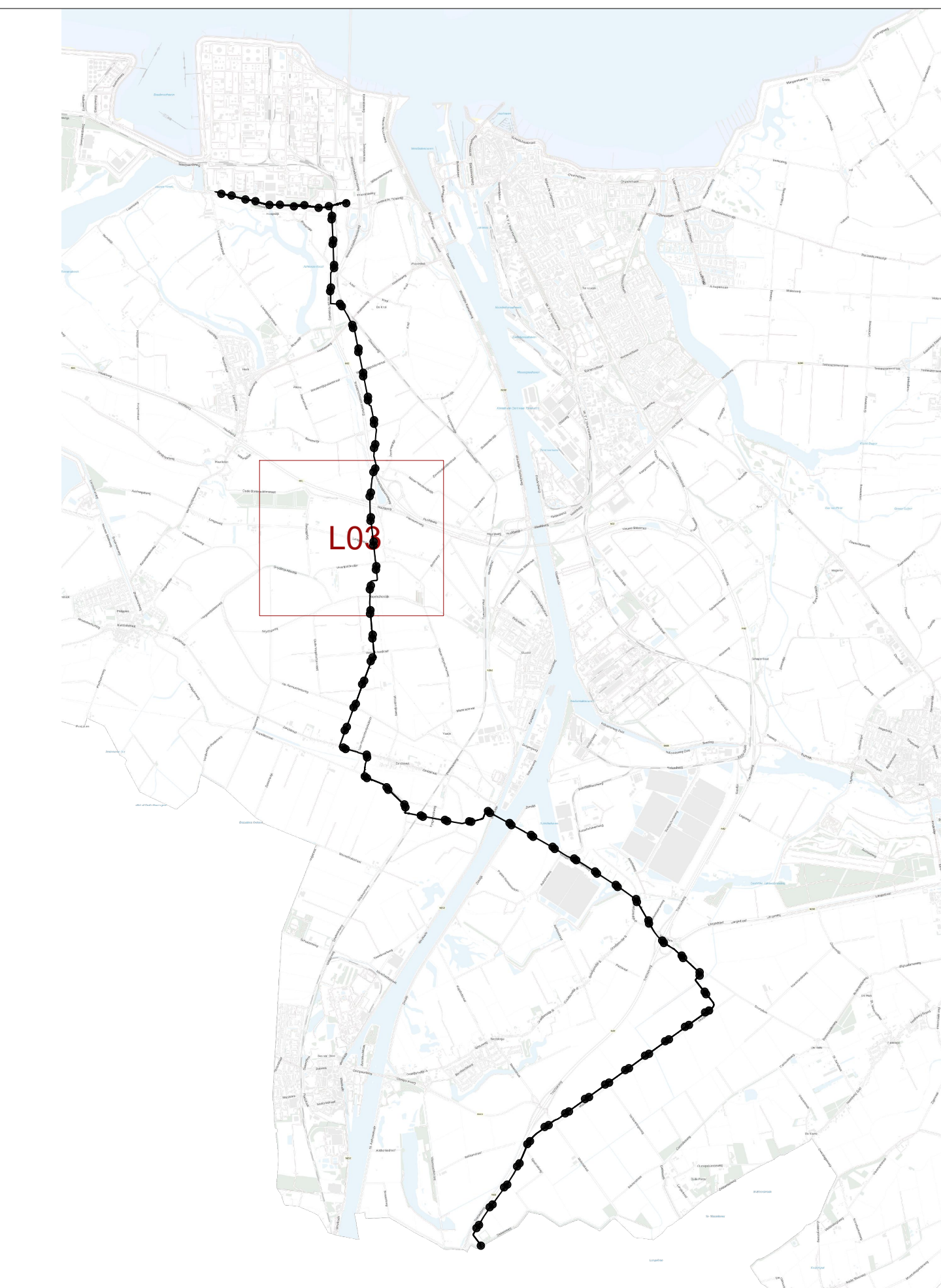
NL.IMRO.0715.BPBG87-ON01

Bevoegd gezag: Gemeente Terneuzen

Ter inzage:	Ter visie:	Vastgesteld:
-------------	------------	--------------

Projectnummer 51014210	Gecontroleerd door AS
Tekeningnummer 51014210.5305.K01.L02	Getekend door SV
schaal 1:2500	Status Ontwerp
Formaat A3	Docuumentype 51014210.5305.K01

Productie: 6-12-2023 14:46:15



- Plangebied**
- Buitengebied, zuurstof- c.q. waterstofleiding
- Enkelbestemmingen**
- A Agrarisch
 - BT Bedrijventerrein
 - BT.A Bedrijventerrein - A
 - BT.B Bedrijventerrein - B
 - BT-HB Bedrijventerrein - Haven - B
 - E Groen
 - V Verkeer
 - VR Verkeer - Railverkeer
 - WA Water

- Dubbelbestemmingen**
- L-GW Leiding - 6 inch - 64 bar stikstof - 45 bar waterstof
 - L-G-10 Leiding - Gas - 10 - Aardgas 20 inch 80 bar
 - L-G-15 Leiding - Gas - 15 - Waterstof 4 inch 100 bar
 - L-G-16 Leiding - Gas - 16 - Stikstof en Zuurstof 300 mm 30 bar
 - L-G-17 Leiding - Gas - 17 - Stikstof en Zuurstof 250 mm 80 bar
 - L-G-5 Leiding - Gas - 5 - Aardgas 12 inch 40 bar
 - L-G-7 Leiding - Gas - 7 - Aardgas 16 inch 66 bar
 - L-HOV Leiding - Hoogspanning ondergronds 150 KV
 - L-HV-2-8 Leiding - Hoogspanningsverbinding - 2 - bovengronds 150 KV
 - L-W Leiding - Waterstof 6 inch 100 bar
 - L-ZW Leiding - Zuurstof en waterstof 16 inch 64 bar
 - WR-A1 Waarde - Archeologie
 - WR-A2 Waarde - Archeologie 1
 - WR-A3 Waarde - Archeologie 2
 - WR-A4 Waarde - Archeologie 3
 - WR-BE Waarde - Beschermd Dijken
 - WR-WK Waarde - Waterkering

- Gebiedsaanduidingen**
- geluidzone - industrieterrein Axelse Vlakte II
 - geluidzone - industrieterrein Sluiskil-Oost / Stroodorpe-Oost
 - geluidzone - industrieterrein Terneuzen - West / Logistiek Park
 - vrijwaringszone - dijk
- Funcieaanduidingen**
- bedrijf tot en met categorie 4.2
 - bedrijf tot en met categorie 5.1
 - bedrijf van categorie 3.2

- Figuren**
- hartlijn leiding - waterstof 6 inch 100 bar
 - hartlijn leiding - zuurstof en waterstof 16 inch 64 bar
 - kadastrale en topografische ondergrond

Buitengebied, zuurstof- c.q. waterstofleiding

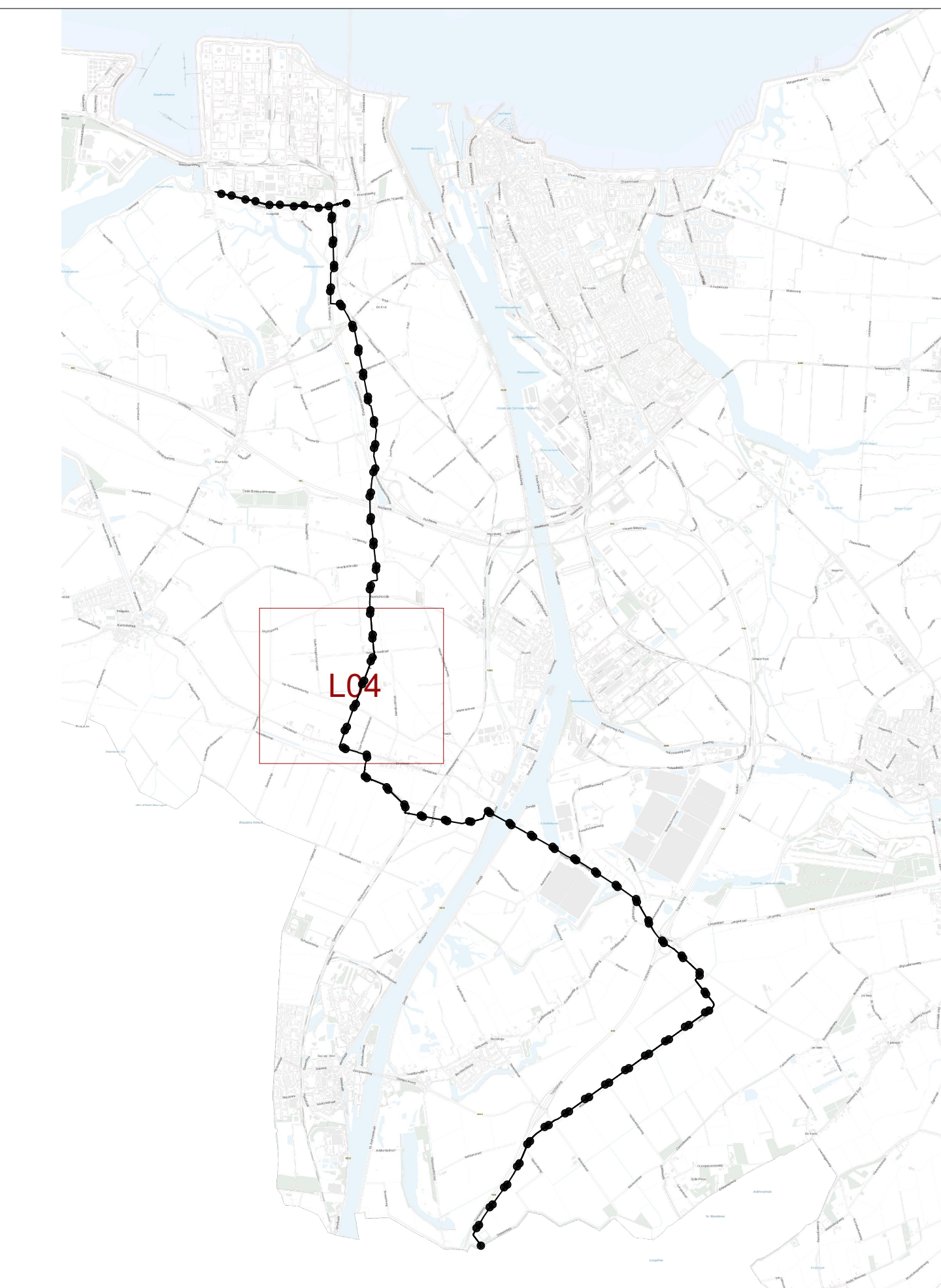
NL.IMRO.0715.BPBG87-ON01

Bevoegd gezag: Gemeente Terneuzen

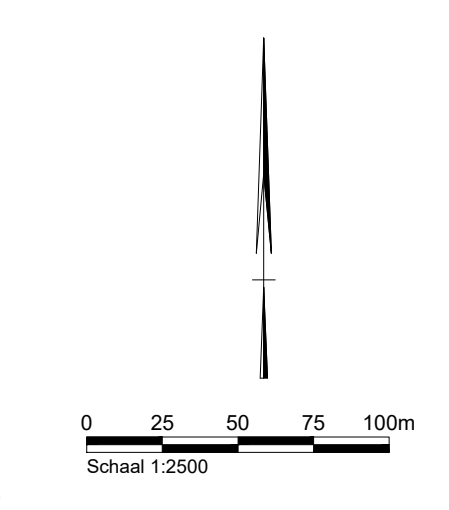
Ter inzage: Ter visie: Vastgesteld:

Projectnummer	51014210	Gecontroleerd door	AS
Tekeningnummer	51014210.5305.K01.L03	Getekend door	SV
schaal	1:2500	Status	Ontwerp
Formaat	A3	Docuumentype	51014210.5305.K01





- Plangebied**
- Buitengebied, zuurstof- c.q. waterstofleiding
- Enkelbestemmingen**
- A Agrarisch
 - BT Bedrijventerrein
 - BT.A Bedrijventerrein - A
 - BT.B Bedrijventerrein - B
 - BT.HB Bedrijventerrein - Haven - B
 - E Groen
 - V Verkeer
 - VR Verkeer - Railverkeer
 - WA Water
- Dubbelbestemmingen**
- L-GW Leiding - 6 inch - 64 bar stikstof - 45 bar waterstof
 - L-G-10 Leiding - Gas - 10 - Aardgas 20 inch 80 bar
 - L-G-15 Leiding - Gas - 15 - Waterstof 4 inch 100 bar
 - L-G-16 Leiding - Gas - 16 - Stikstof en Zuurstof 300 mm 30 bar
 - L-G-17 Leiding - Gas - 17 - Stikstof en Zuurstof 250 mm 80 bar
 - L-G-5 Leiding - Gas - 5 - Aardgas 12 inch 40 bar
 - L-G-7 Leiding - Gas - 7 - Aardgas 16 inch 66 bar
 - L-HON Leiding - Hoogspanning ondergronds 150 KV
 - L-HV-24 Leiding - Hoogspanningsverbinding - 2 - bovengronds 150 KV
 - L-W Leiding - Waterstof 6 inch 100 bar
 - L-ZW Leiding - Zuurstof en waterstof 16 inch 64 bar
 - WR-A1 Waarde - Archeologie 1
 - WR-A2 Waarde - Archeologie 2
 - WR-A3 Waarde - Archeologie 3
 - WR-BEA Waarde - Bescherme Dijken
 - WR-BWA Waterstaat - Waterkering
- Gebiedsaanduidingen**
- geluidzone - industrieterrein Axelse Vlakte II
 - geluidzone - industrieterrein Sluiskil-Oost / Stroodorpe-Oost
 - geluidzone - industrieterrein Terneuzen - West / Logistiek Park
 - vrijwaringszone - dijk
- Funcieaanduidingen**
- bedrijf tot en met categorie 4.2
 - bedrijf tot en met categorie 5.1
 - bedrijf van categorie 3.2
- Figuren**
- hartlijn leiding - waterstof 6 inch 100 bar
 - hartlijn leiding - zuurstof en waterstof 16 inch 64 bar
 - kadastrale en topografische ondergrond

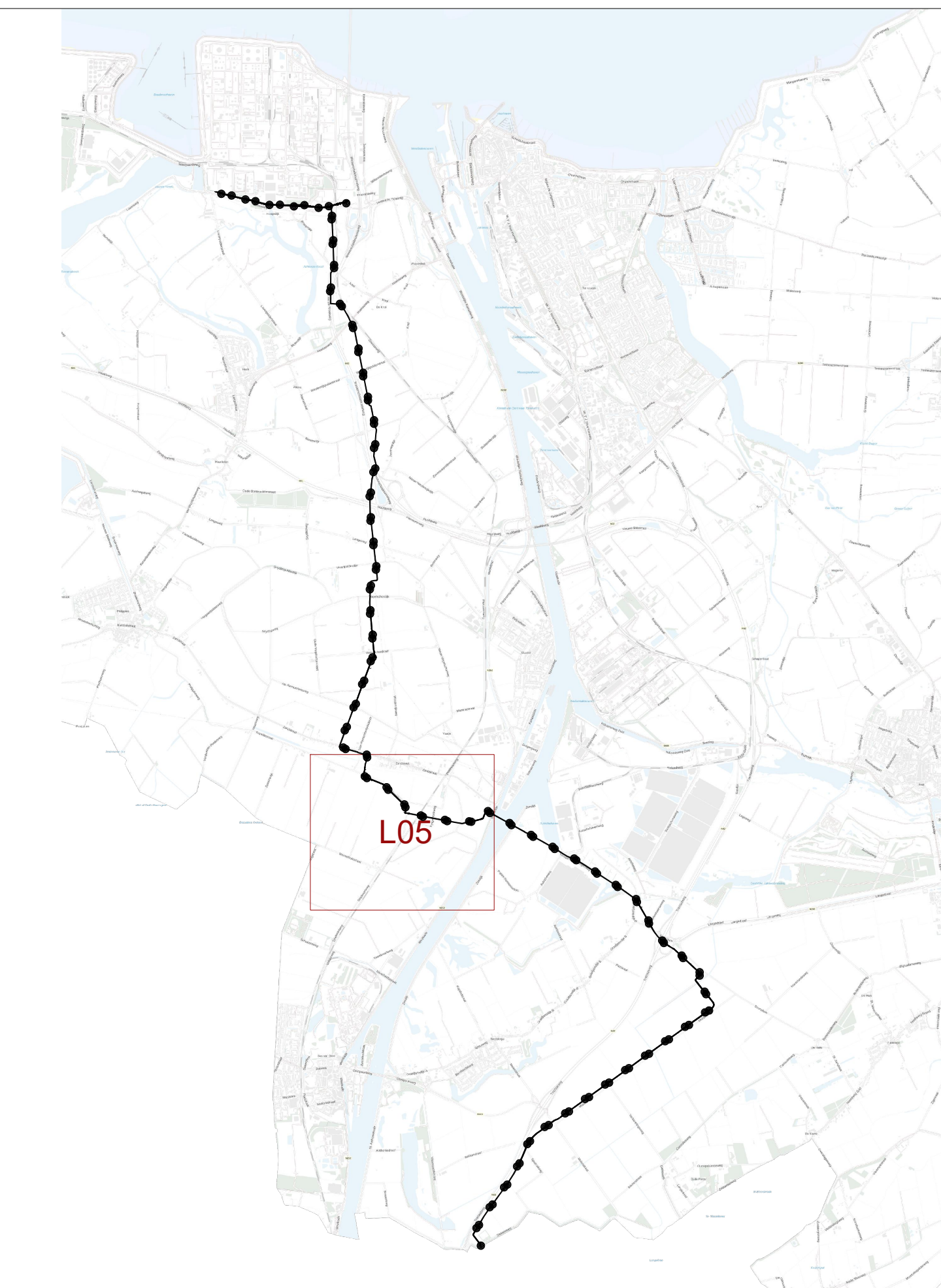


Buitengebied, zuurstof- c.q. waterstofleiding
 NL.IMRO.0715.BPBG87-ON01
 Bevoegd gezag: Gemeente Terneuzen

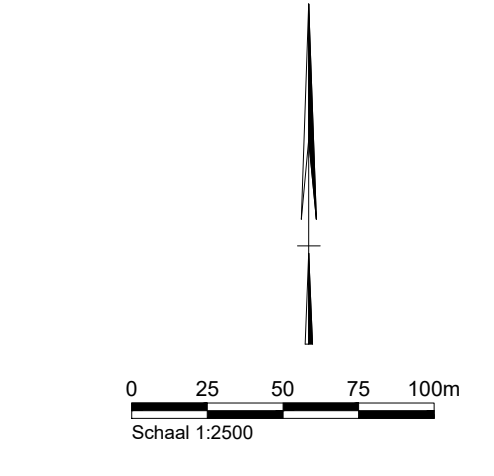
Ter inzage:	Ter visie:	Vastgesteld:
Projectnummer: 51014210 Tekeningnummer: 51014210.5305.K01.L04 schaal: 1:2500	Gecontroleerd door: AS Getekend door: SV Status: Ontwerp	

Formaat: A3
 Doordrukken: 51014210.5305.K01

Probleem: 6-12-2023 14-47:08



- Plangebied**
- Buitengebied, zuurstof- c.q. waterstofleiding
- Enkelbestemmingen**
- A Agrarisch
 - BT Bedrijventerrein
 - BT.A Bedrijventerrein - A
 - BT.B Bedrijventerrein - B
 - BT-HB Bedrijventerrein - Haven - B
 - E Groen
 - V Verkeer
 - VR Verkeer - Railverkeer
 - WA Water
- Dubbelbestemmingen**
- L-GW Leiding - 6 inch - 64 bar stikstof - 45 bar waterstof
 - L-G-10 Leiding - Gas - 10 - Aardgas 20 inch 80 bar
 - L-G-15 Leiding - Gas - 15 - Waterstof 4 inch 100 bar
 - L-G-16 Leiding - Gas - 16 - Stikstof en Zuurstof 300 mm 30 bar
 - L-G-17 Leiding - Gas - 17 - Stikstof en Zuurstof 250 mm 80 bar
 - L-G-5 Leiding - Gas - 5 - Aardgas 12 inch 40 bar
 - L-G-7 Leiding - Gas - 7 - Aardgas 16 inch 66 bar
 - L-HON Leiding - Hoogspanning ondergronds 150 KV
 - L-HV-24 Leiding - Hoogspanningsverbinding - 2 - bovengronds 150 KV
 - L-W Leiding - Waterstof 6 inch 100 bar
 - L-ZW Leiding - Zuurstof en waterstof 16 inch 64 bar
 - WA-1 Waarde - Archeologie
 - WA-1.1 Waarde - Archeologie 1
 - WA-1.2 Waarde - Archeologie 2
 - WA-1.3 Waarde - Archeologie 3
 - WA-1.4 Waarde - Beschermd Dijken
 - WA-1.5 Waterstaat - Waterkering
- Gebiedsaanduidingen**
- geluidzone - industrieterrein Axelse Vlakte II
 - geluidzone - industrieterrein Sluiskil-Oost / Stroodorpe-Oost
 - geluidzone - industrieterrein Terneuzen - West / Logistiek Park
 - vrijwaringszone - dijk
- Functieaanduidingen**
- bedrijf tot en met categorie 4.2
 - bedrijf tot en met categorie 5.1
 - bedrijf van categorie 3.2
- Figuren**
- hartlijn leiding - waterstof 6 inch 100 bar
 - hartlijn leiding - zuurstof en waterstof 16 inch 64 bar
 - kadastrale en topografische ondergrond



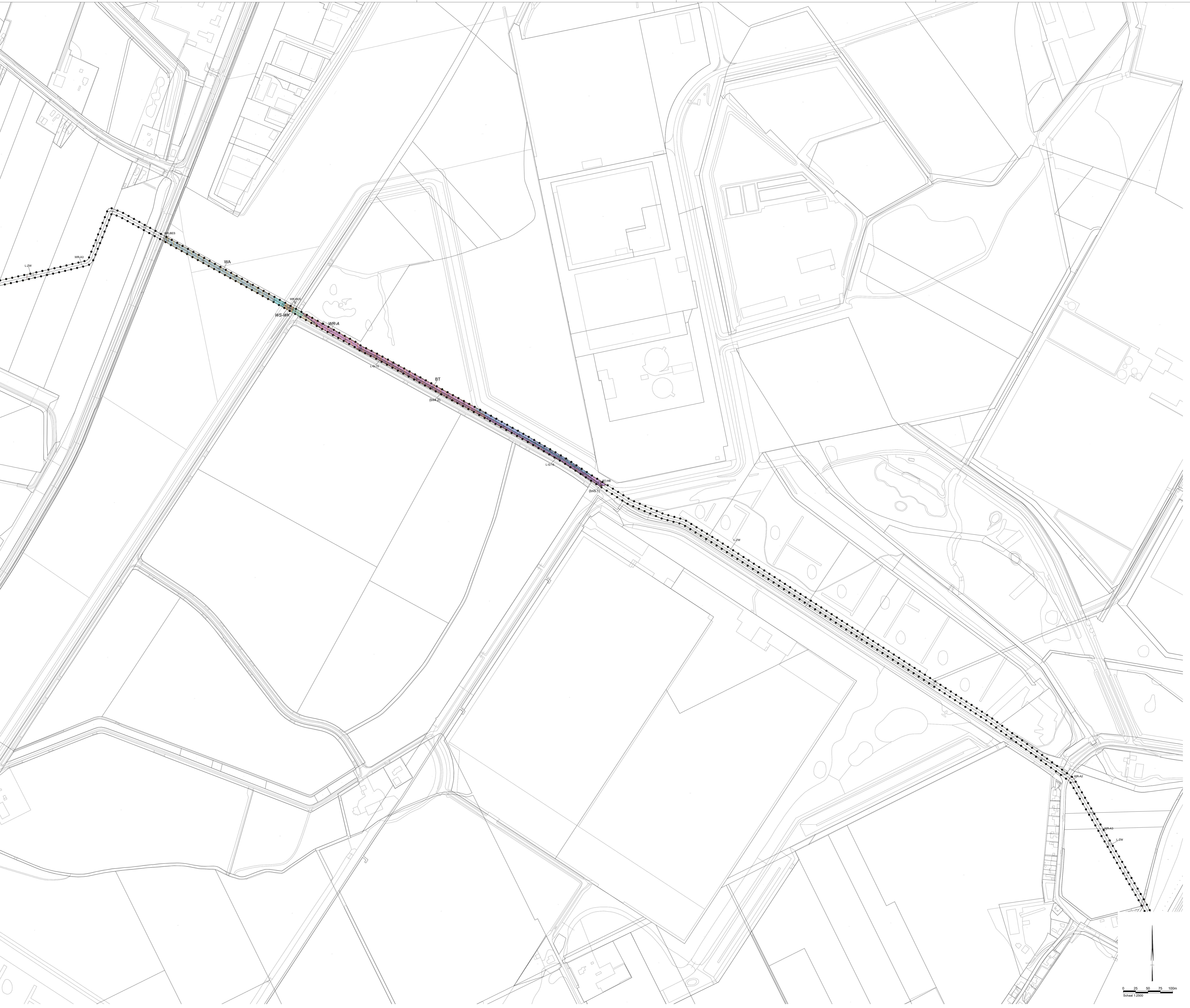
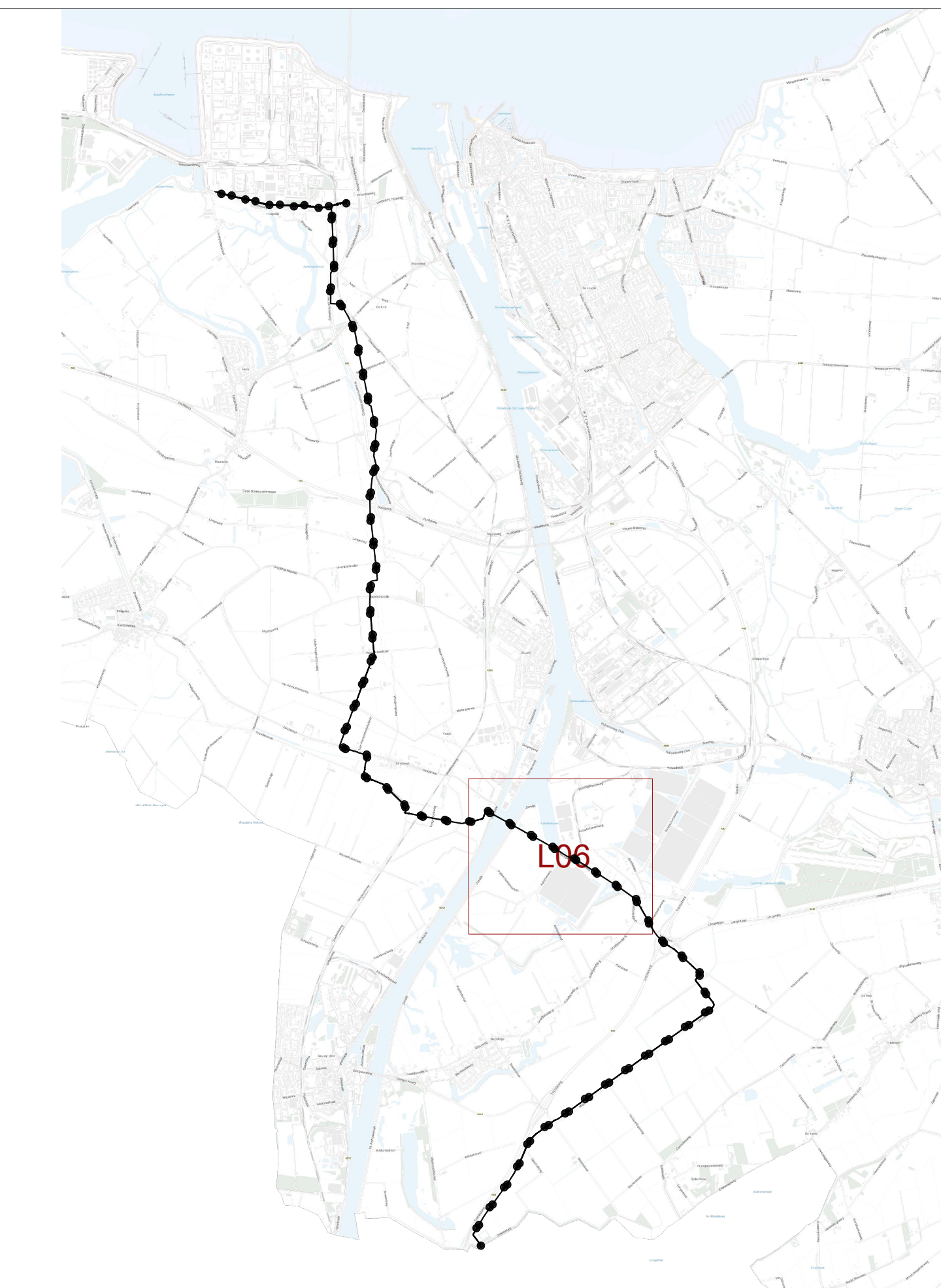
Buitengebied, zuurstof- c.q. waterstofleiding

NL.IMRO.0715.BPBG87-ON01

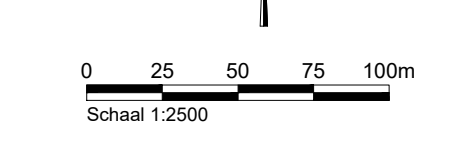
Bevoegd gezag: Gemeente Terneuzen

Ter inzage:	Ter visie:	Vastgesteld:
Projectnummer: 51014210	Gecontroleerd door: AS	
Tekeningnummer: 51014210.5305.K01.L04	Getekend door: SV	
Schaal: 1:2500	Status: Ontwerp	
Formaat: A3	Docuumentype: 51014210.5305.K01	

Product: 6-12-2023 14:47:37



- Plangebied**
- Buitengebied, zuurstof- c.q. waterstofleiding
- Enkelbestemmingen**
- A Agrarisch
 - BT Bedrijventerrein
 - BT.A Bedrijventerrein - A
 - BT.B Bedrijventerrein - B
 - BT.HB Bedrijventerrein - Haven - B
 - E Groen
 - V Verkeer
 - VR Verkeer - Railverkeer
 - WA Water
- Dubbelbestemmingen**
- L-GW Leiding - 6 inch - 64 bar stikstof - 45 bar waterstof
 - L-G-10 Leiding - Gas - 10 - Aardgas 20 inch 80 bar
 - L-G-15 Leiding - Gas - 15 - Waterstof 4 inch 100 bar
 - L-G-16 Leiding - Gas - 16 - Stikstof en Zuurstof 300 mm 30 bar
 - L-G-17 Leiding - Gas - 17 - Stikstof en Zuurstof 250 mm 80 bar
 - L-G-5 Leiding - Gas - 5 - Aardgas 12 inch 40 bar
 - L-G-7 Leiding - Gas - 7 - Aardgas 16 inch 66 bar
 - L-HON Leiding - Hoogspanning ondergronds 150 KV
 - L-HV-24 Leiding - Hoogspanningsverbinding - 2 - bovengronds 150 KV
 - L-W Leiding - Waterstof 6 inch 100 bar
 - L-ZW Leiding - Zuurstof en waterstof 16 inch 64 bar
 - WR-A1 Waarde - Archeologie
 - WR-A2 Waarde - Archeologie 1
 - WR-A3 Waarde - Archeologie 2
 - WR-A4 Waarde - Archeologie 3
 - WR-BEA Waarde - Bescherme Dijken
 - WR-IRM Waterstaat - Waterkering
- Gebiedsaanduidingen**
- geluidzone - industrieterrein Axelse Vlakte II
 - geluidzone - industrieterrein Sluiskil-Oost / Stroodorpe-Oost
 - geluidzone - industrieterrein Terneuzen - West / Logistiek Park
 - vrijwaringszone - dijk
- Funcieaanduidingen**
- bedrijf tot en met categorie 4.2
 - bedrijf tot en met categorie 5.1
 - bedrijf van categorie 3.2
- Figuren**
- hartlijn leiding - waterstof 6 inch 100 bar
 - hartlijn leiding - zuurstof en waterstof 16 inch 64 bar
 - kadastrale en topografische ondergrond



Buitengebied, zuurstof- c.q. waterstofleiding

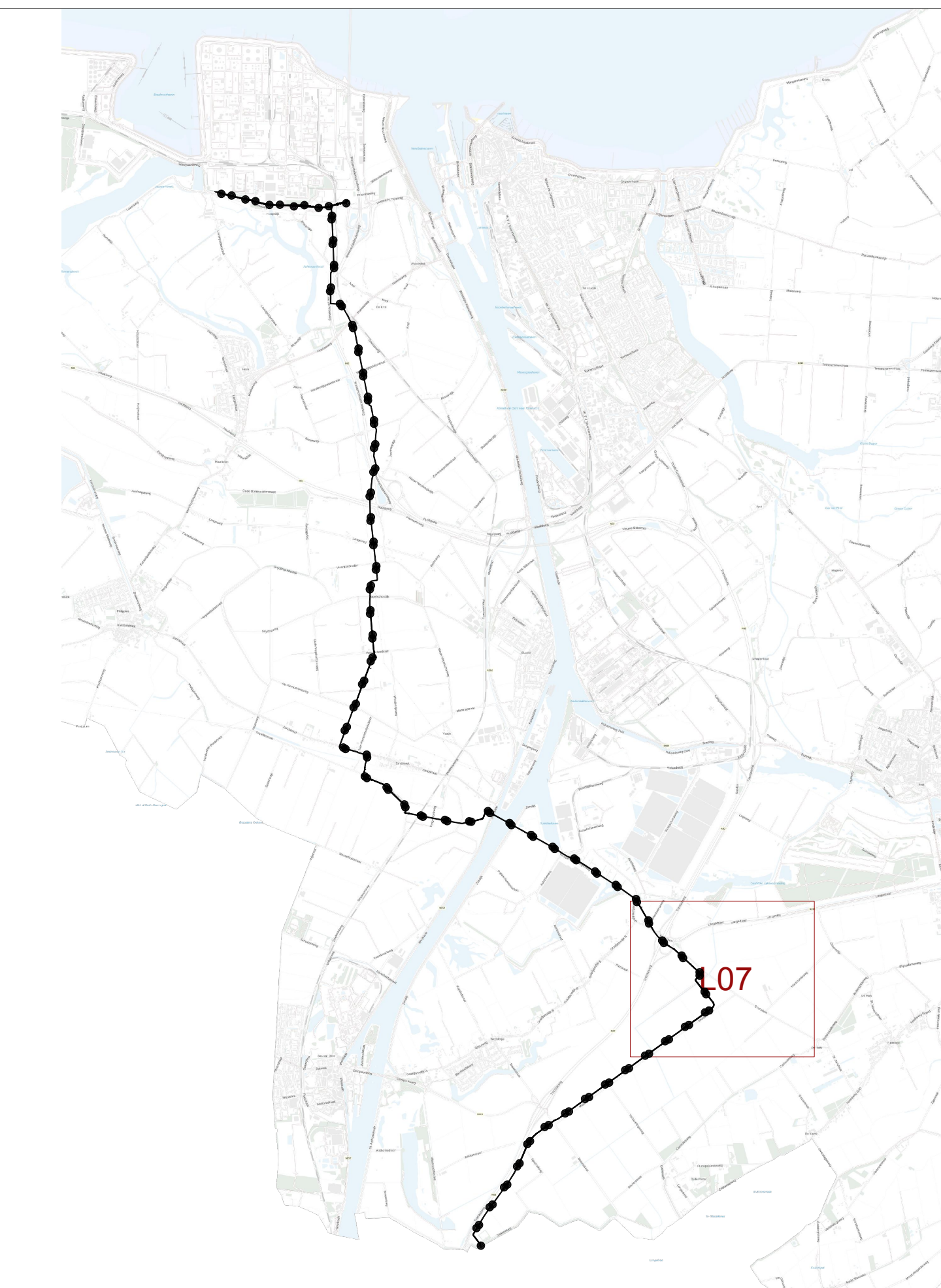
NL.IMRO.0715.BPBG87-ON01

Bevoegd gezag: Gemeente Terneuzen

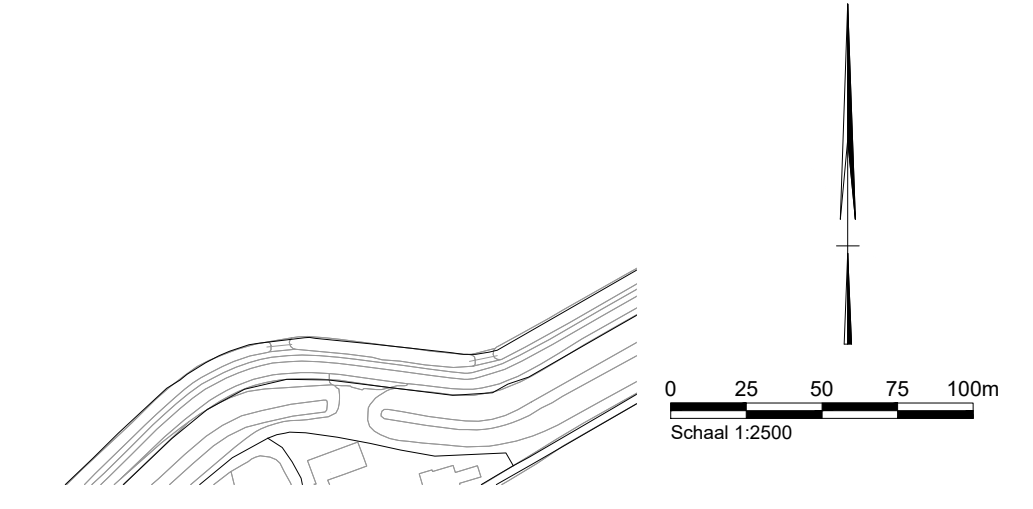
Ter inzage:	Ter visie:	Vastgesteld:
-------------	------------	--------------

Projectnummer	51014210	Gecontroleerd door	AS
Tekeningnummer	51014210.5305.K01.L04	Getekend door	SV
schaal	1:2500	Status	Ontwerp
Formaat	A3	Docuumentype	51014210.5305.K01





- Plangebied**
- Buitengebied, zuurstof- c.q. waterstofleiding
- Enkelbestemmingen**
- A Agrarisch
 - BT Bedrijventerrein
 - BT.A Bedrijventerrein - A
 - BT.B Bedrijventerrein - B
 - BT.HB Bedrijventerrein - Haven - B
 - E Groen
 - V Verkeer
 - VR Verkeer - Railverkeer
 - WA Water
- Dubbelbestemmingen**
- L-GW Leiding - 6 inch - 64 bar stikstof - 45 bar waterstof
 - L-G-10 Leiding - Gas - 10 - Aardgas 20 inch 80 bar
 - L-G-15 Leiding - Gas - 15 - Waterstof 4 inch 100 bar
 - L-G-16 Leiding - Gas - 16 - Stikstof en Zuurstof 300 mm 30 bar
 - L-G-17 Leiding - Gas - 17 - Stikstof en Zuurstof 250 mm 80 bar
 - L-G-5 Leiding - Gas - 5 - Aardgas 12 inch 40 bar
 - L-G-7 Leiding - Gas - 7 - Aardgas 16 inch 66 bar
 - L-HON Leiding - Hoogspanning ondergronds 150 kV
 - L-HV-24 Leiding - Hoogspanningsverbinding - 2 - bovengronds 150 kV
 - L-W Leiding - Waterstof 6 inch 100 bar
 - L-ZW Leiding - Zuurstof en waterstof 16 inch 64 bar
 - WA-1 Waarde - Archeologie
 - WA-1f Waarde - Archeologie 1
 - WA-2 Waarde - Archeologie 2
 - WA-3 Waarde - Archeologie 3
 - WA-HE Waarde - Beschermd Dijken
 - WA-IR Waarde - Waterkering
- Gebiedsaanduidingen**
- geluidzone - industrieterrein Axelse Vlakte II
 - geluidzone - industrieterrein Sluiskil-Oost / Stroodorpe-Oost
 - geluidzone - industrieterrein Terneuzen - West / Logistiek Park
 - vrijwaringszone - dijk
- Functieaanduidingen**
- bedrijf tot en met categorie 4.2
 - bedrijf tot en met categorie 5.1
 - bedrijf van categorie 3.2
- Figuren**
- hartlijn leiding - waterstof 6 inch 100 bar
 - hartlijn leiding - zuurstof en waterstof 16 inch 64 bar
 - kadastrale en topografische ondergrond



Buitengebied, zuurstof- c.q. waterstofleiding

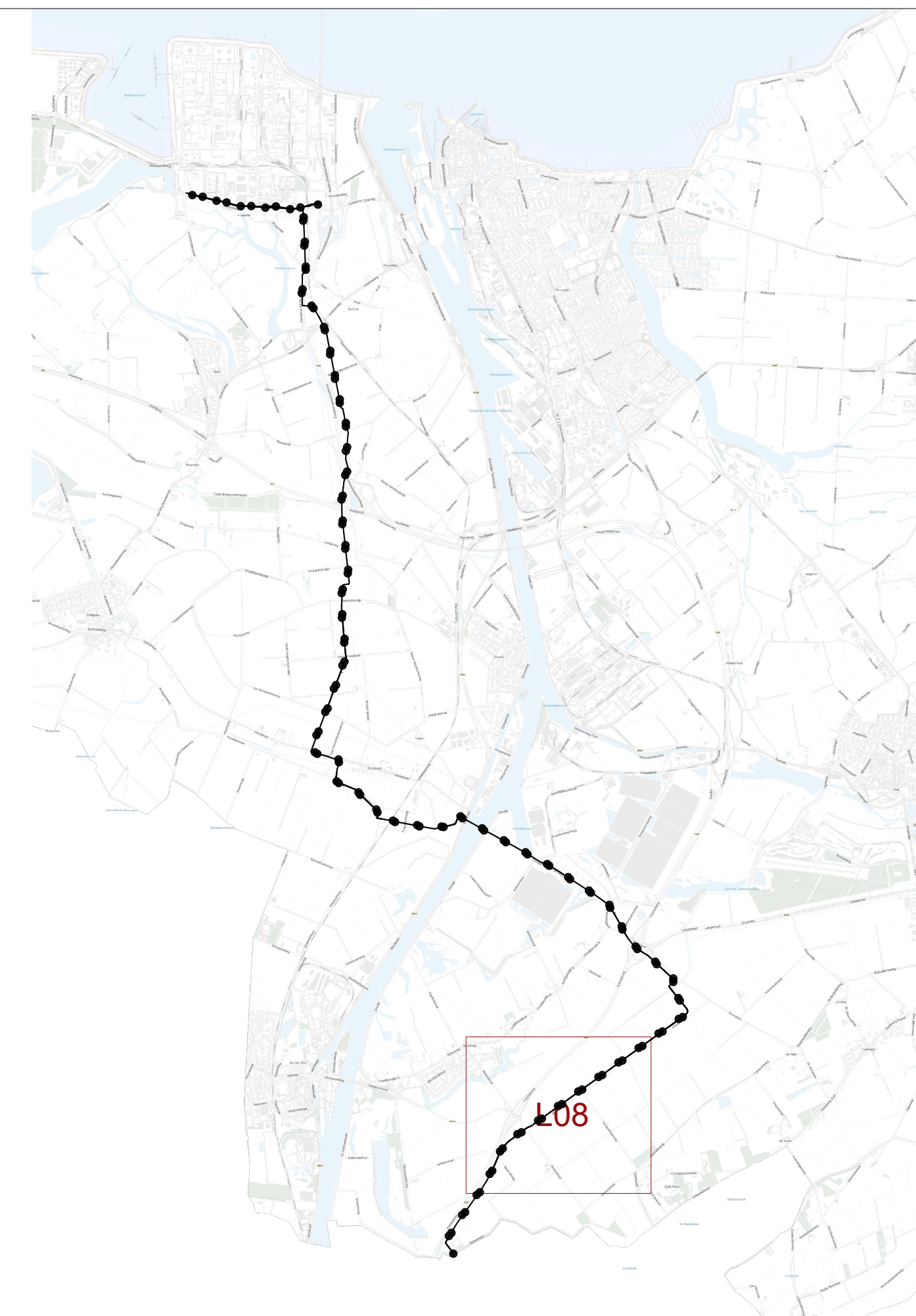
NL.IMRO.0715.BPBG87-ON01

Bevoegd gezag: Gemeente Terneuzen

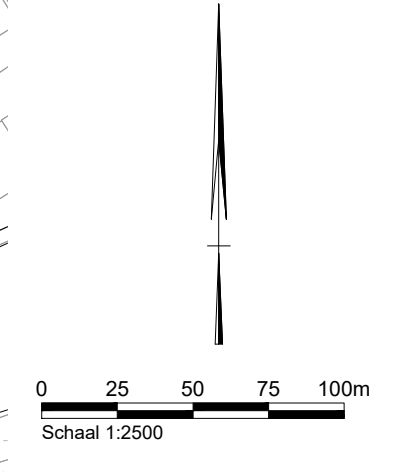
Ter inzage:	Ter visie:	Vastgesteld:
-------------	------------	--------------

Projectnummer	51014210	Gecontroleerd door	AS
Tekeningnummer	51014210.5305.K01.L04	Getekend door	SV
schaal	1:2500	Status	Ontwerp
Formaat	A3	Docuumentype	51014210.5305.K01



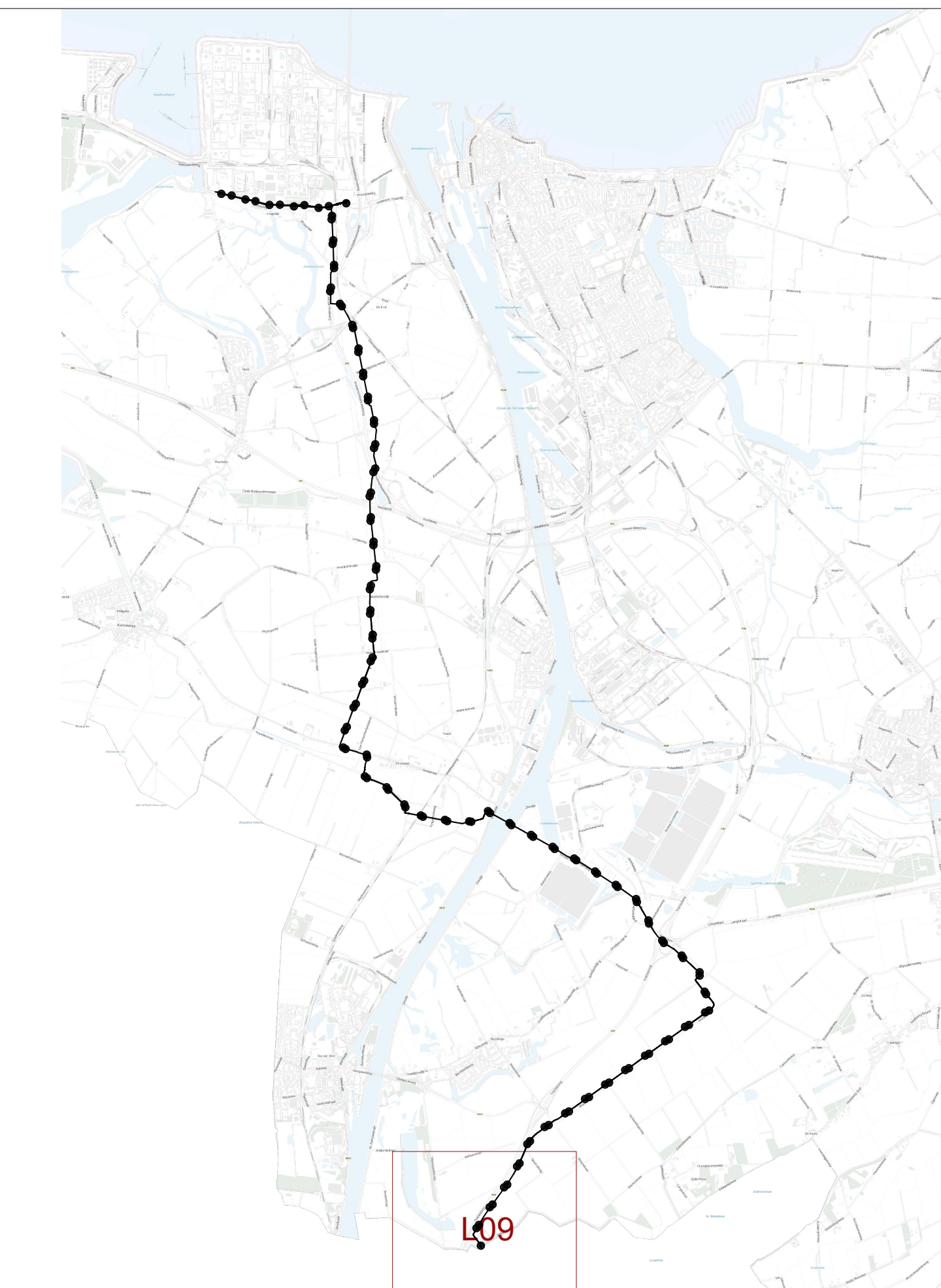


- Plangebied**
- Buitengebied, zuurstof- c.q. waterstofleiding
- Enkelbestemmingen**
- A Agrarisch
 - BT Bedrijventerrein
 - BT.A Bedrijventerrein - A
 - BT.B Bedrijventerrein - B
 - BT-HB Bedrijventerrein - Haven - B
 - E Groen
 - V Verkeer
 - VR Verkeer - Railverkeer
 - WA Water
- Dubbelbestemmingen**
- L-GW Leiding - 6 inch - 64 bar stikstof - 45 bar waterstof
 - L-G-10 Leiding - Gas - 10 - Aardgas 20 inch 80 bar
 - L-G-15 Leiding - Gas - 15 - Waterstof 4 inch 100 bar
 - L-G-16 Leiding - Gas - 16 - Stikstof en Zuurstof 300 mm 30 bar
 - L-G-17 Leiding - Gas - 17 - Stikstof en Zuurstof 250 mm 80 bar
 - L-G-5 Leiding - Gas - 5 - Aardgas 12 inch 40 bar
 - L-G-7 Leiding - Gas - 7 - Aardgas 16 inch 66 bar
 - L-HOV Leiding - Hoogspanning ondergronds 150 KV
 - L-HV-24 Leiding - Hoogspanningsverbinding - 2 - bovengronds 150 KV
 - L-W Leiding - Waterstof 6 inch 100 bar
 - L-ZW Leiding - Zuurstof en waterstof 16 inch 64 bar
 - WR-A1 Waarde - Archeologie
 - WR-A2 Waarde - Archeologie 1
 - WR-A3 Waarde - Archeologie 2
 - WR-A3 Waarde - Archeologie 3
 - WR-BE4 Waarde - Bescherme Dijken
 - WR-30K Waterstaat - Waterkering
- Gebiedsaanduidingen**
- geluidzone - industrieterrein Axelse Vlakte II
 - geluidzone - industrieterrein Sluiskil-Oost / Stroodorpe-Oost
 - geluidzone - industrieterrein Terneuzen - West / Logistiek Park
 - vrijwaringszone - dijk
- Functieaanduidingen**
- bedrijf tot en met categorie 4.2
 - bedrijf tot en met categorie 5.1
 - bedrijf van categorie 3.2
- Figuren**
- hartlijn leiding - waterstof 6 inch 100 bar
 - hartlijn leiding - zuurstof en waterstof 16 inch 64 bar
 - kadastrale en topografische ondergrond

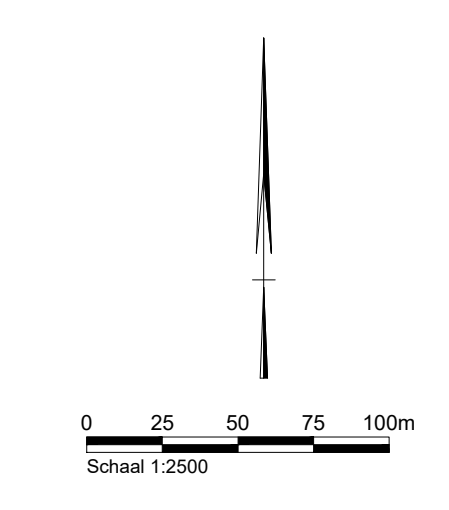


Buitengebied, zuurstof- c.q. waterstofleiding	
NL.IMRO.0715.BPBG87-ON01	
Bevoegd gezag: Gemeente Terneuzen	
Ter inzage:	Ter visie: Vastgesteld:
Projectnummer 51014210	Gecontroleerd door AS
Tekeningnummer 51014210.5305.K01.L04	Getekend door SV
schaal 1:2500	Status Ontwerp
Formaat A3	Docuumentype 51014210.5305.K01





- Plangebied**
- Buitengebied, zuurstof- c.q. waterstofleiding
- Enkelbestemmingen**
- A Agrarisch
 - BT Bedrijventerrein
 - BT.A Bedrijventerrein - A
 - BT.B Bedrijventerrein - B
 - BT.HB Bedrijventerrein - Haven - B
 - E Groen
 - V Verkeer
 - VR Verkeer - Railverkeer
 - WA Water
- Dubbelbestemmingen**
- L-BW Leiding - 6 inch - 64 bar stikstof - 45 bar waterstof
 - L-G-10 Leiding - Gas - 10 - Aardgas 20 inch 80 bar
 - L-G-15 Leiding - Gas - 15 - Waterstof 4 inch 100 bar
 - L-G-16 Leiding - Gas - 16 - Stikstof en Zuurstof 300 mm 30 bar
 - L-G-17 Leiding - Gas - 17 - Stikstof en Zuurstof 250 mm 80 bar
 - L-G-5 Leiding - Gas - 5 - Aardgas 12 inch 40 bar
 - L-G-7 Leiding - Gas - 7 - Aardgas 16 inch 66 bar
 - L-HON Leiding - Hoogspanning ondergronds 150 kV
 - L-HV-24 Leiding - Hoogspanningsverbinding - 2 - bovengronds 150 kV
 - L-W Leiding - Waterstof 6 inch 100 bar
 - L-ZW Leiding - Zuurstof en waterstof 16 inch 64 bar
 - WA-A1 Waarde - Archeologie
 - WA-A2 Waarde - Archeologie 1
 - WA-A3 Waarde - Archeologie 2
 - WA-A4 Waarde - Archeologie 3
 - WA-BE Waarde - Beschermd Dijken
 - WA-WK Waarde - Waterkering
- Gebiedsaanduidingen**
- geluidzone - industrieterrein Axelse Vlake II
 - geluidzone - industrieterrein Sluiskil-Oost / Stroodorp-Oost
 - geluidzone - industrieterrein Terneuzen - West / Logistiek Park
 - vrijwaringszone - dijk
- Funcieaanduidingen**
- bedrijf tot en met categorie 4.2
 - bedrijf tot en met categorie 5.1
 - bedrijf van categorie 3.2
- Figuren**
- hartlijn leiding - waterstof 6 inch 100 bar
 - hartlijn leiding - zuurstof en waterstof 16 inch 64 bar
 - kadastrale en topografische ondergrond



Buitengebied, zuurstof- c.q. waterstofleiding
 NL.IMRO.0715.BPBG87-ON01

Bevoegd gezag: Gemeente Terneuzen

Ter inzage:	Ter visie:	Vastgesteld:
Projectnummer: 51014210	Gecontroleerd door: AS	
Tekeningnummer: 51014210.5305.K01.L04	Getekend door: SV	
Schaal: 1:2500	Status: Ontwerp	
Formaat: A3	Docuumentype: 51014210.5305.K01	

Formaat: A3
Docuumentype: 51014210.5305.K01